


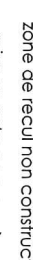

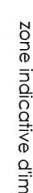





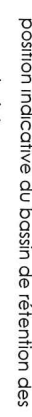
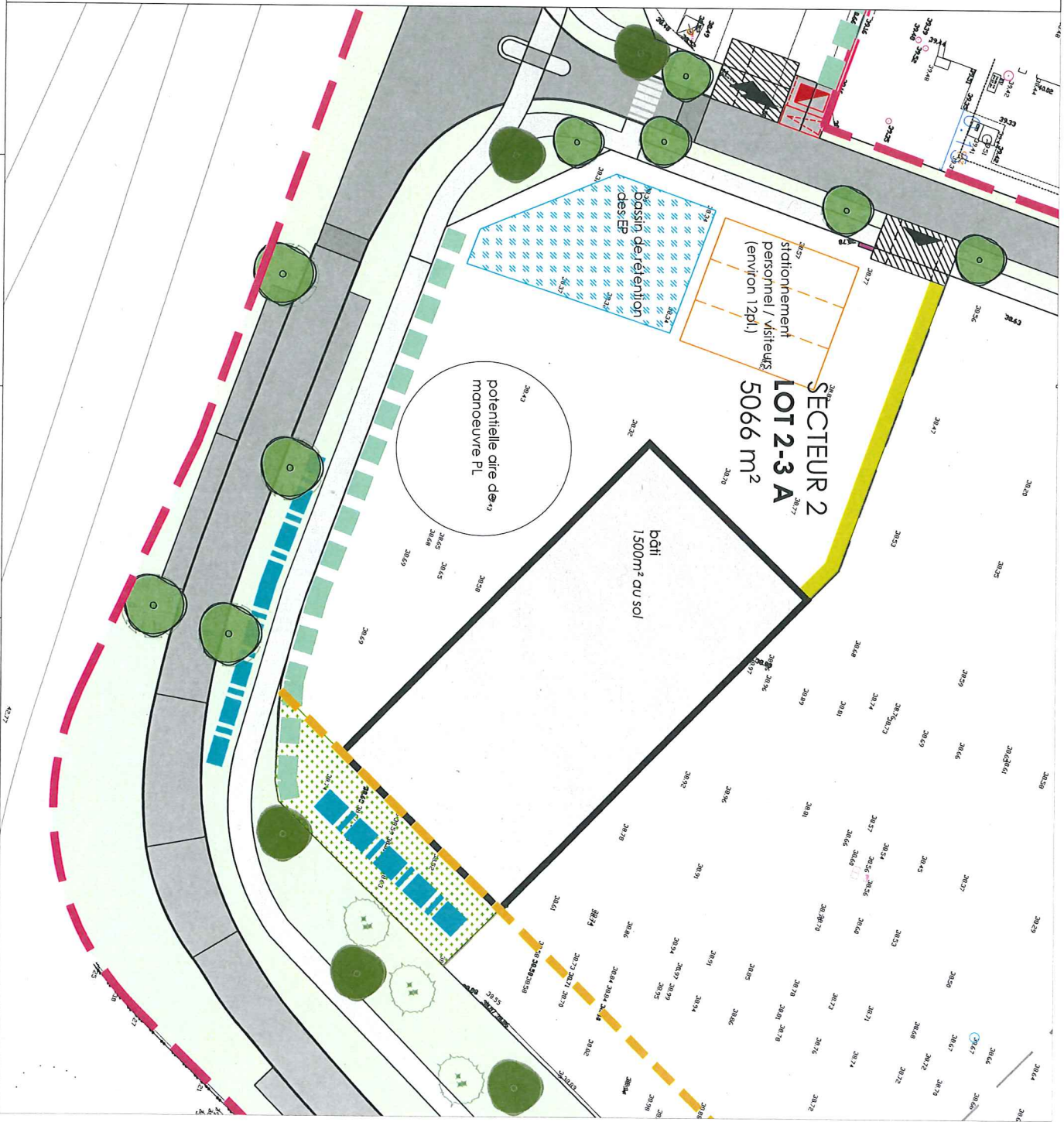


SECTEUR 2
 LOT 2-3 A
 5066 m²

LEGENDE

-  URBANISME
 -  alignement obligatoire sur au moins 30% de la façade
 -  zone de recul non constructible
 -  - mise en valeur paysagère
 -  zone indicative d'implantation du stationnement
 -  personnel / visiteurs
 -  implantation indicative du bâti
 -  mur technique
- PAYSAGE ET ENVIRONNEMENT
-  haie bocagère à planter (compensation CNPN)
 -  haie bocagère ou haie vive à planter en limite parcellaire
 -  position indicative du bassin de rétention des eaux pluviales
 -  position indicative de la noue d'infiltration des eaux de toiture



PARC D'ACTIVITÉS DE LA JANNAIS
 FICHE DE LOT 2-3 A / DOCUMENT DE TRAVAIL

Territoires
 ANELINGER
 1, rue Genevieve de Gaulle-Anthoniz
 CS 80726 - 35007 Rennes cedex 2

ID-up / Igo Doloy
 URBANISME & PAYSAGE
 98 boulevard des anglais
 44100 Nantes

ARTFLIA
 VED & HYDRAULIQUE
 8 avenue des Techniciens
 44800 Saint-Hilaire

FICHE DE LOT
 JUILLET 2019
 1/500