




La DDTM 35

Au service du Développement Durable des Territoires et de la Mer

CDCFS

3/04/2024



Ordre du jour



1

Actualités

4

**Bilan
louveterie**

2

**Bilan prélèvements
grands gibiers**

5

Projets d'AP

3

**Bilan dégâts
grands gibier**

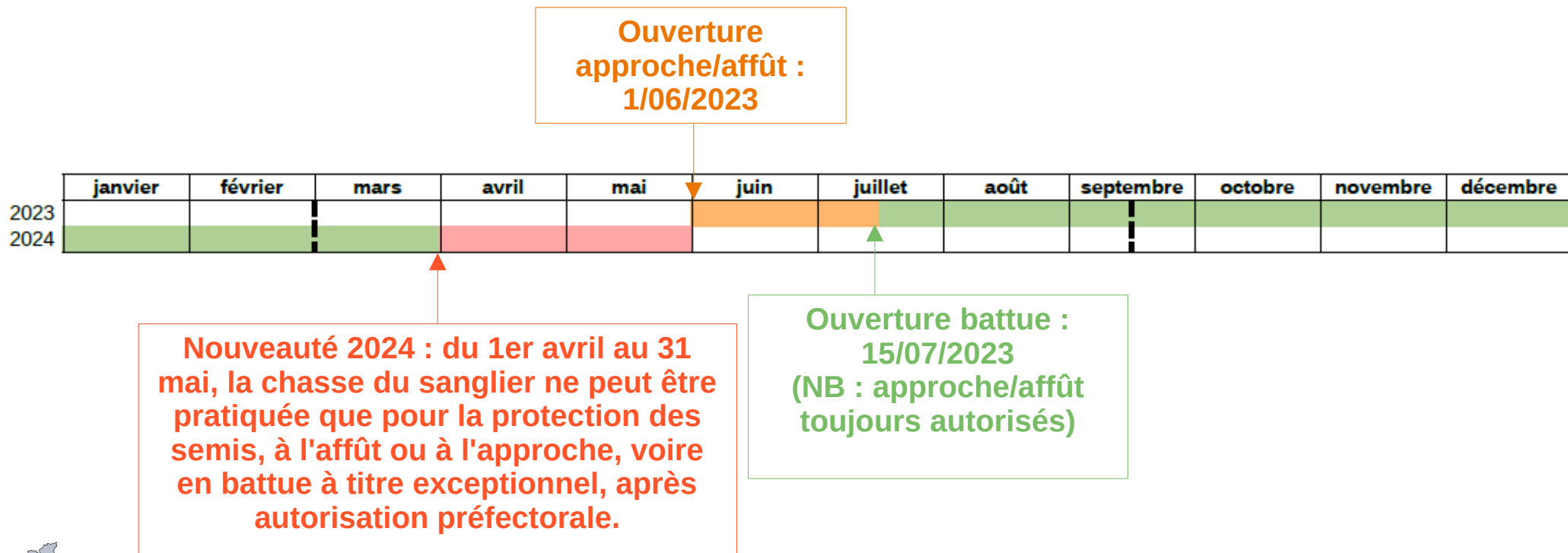


Actualités



AP sanglier

Signature le 22/03/2024 de l'AP prolongeant la chasse à tir du sanglier du 1^{er} avril 2024 au 31 mai 2024



→ Autorisation préfectorale requise : démarche en ligne via lien envoyé par la FDC35



Bilan prélèvements



Sanglier



Fédération départementale des Chasseurs
- Ille et Vilaine -

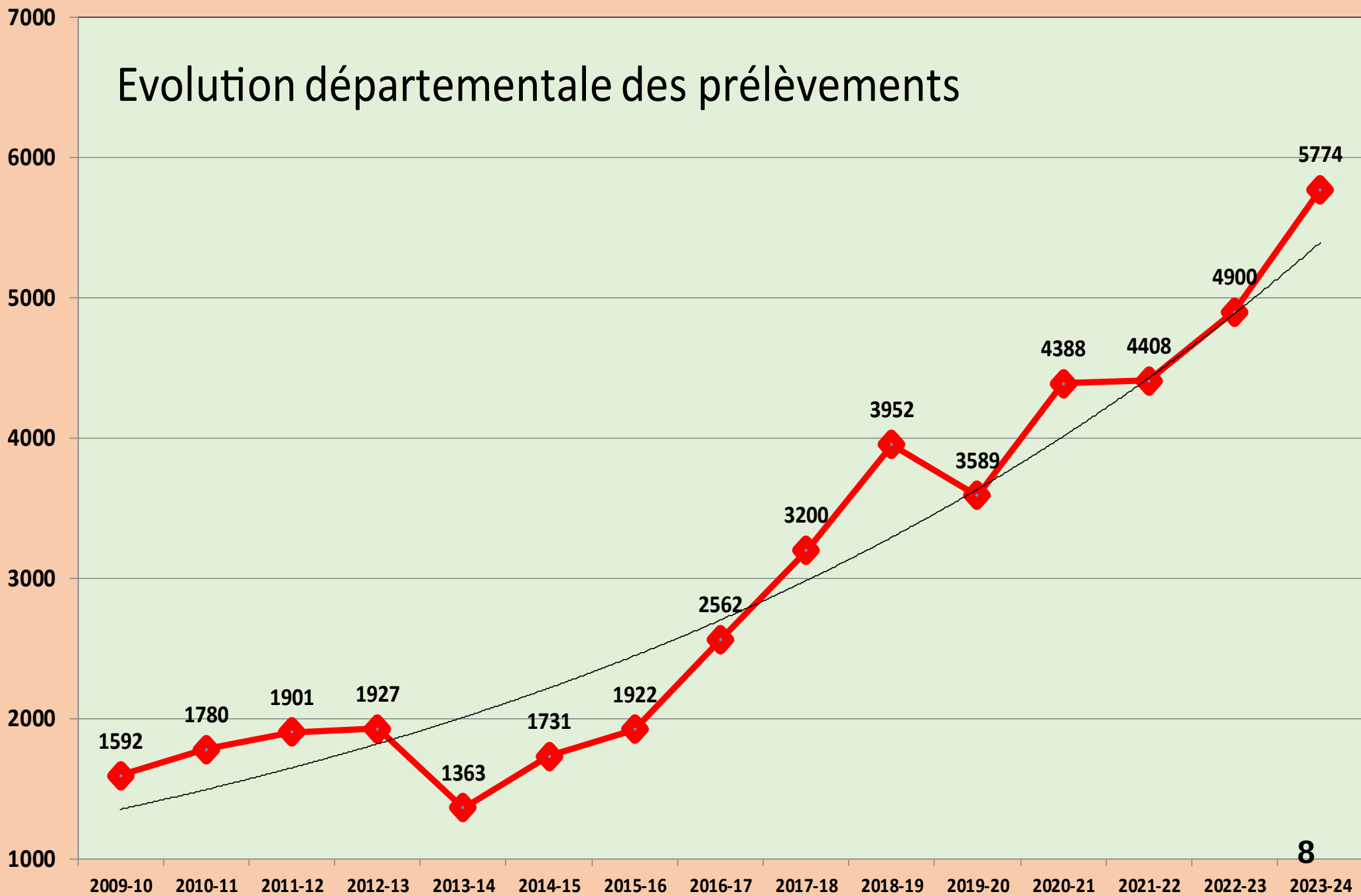
Service technique

"Beauregard" - 35630 Saint-Symphorien
TEL : 02.99.45.50.20 - FAX: 02.99.45.54.26
<http://www.fdc35.com>

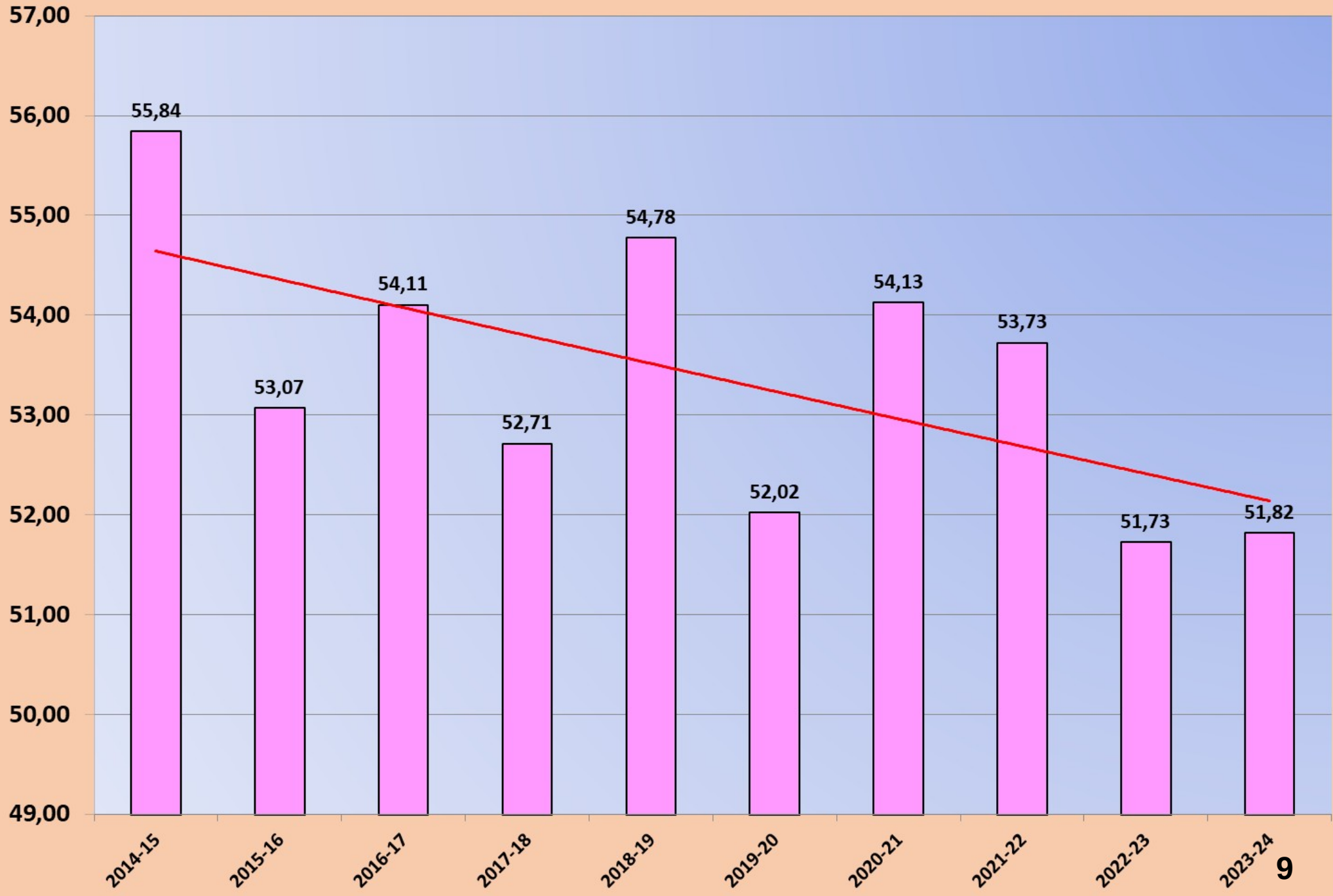


PLAN DE GESTION SANGLIER

Evolution départementale des prélèvements



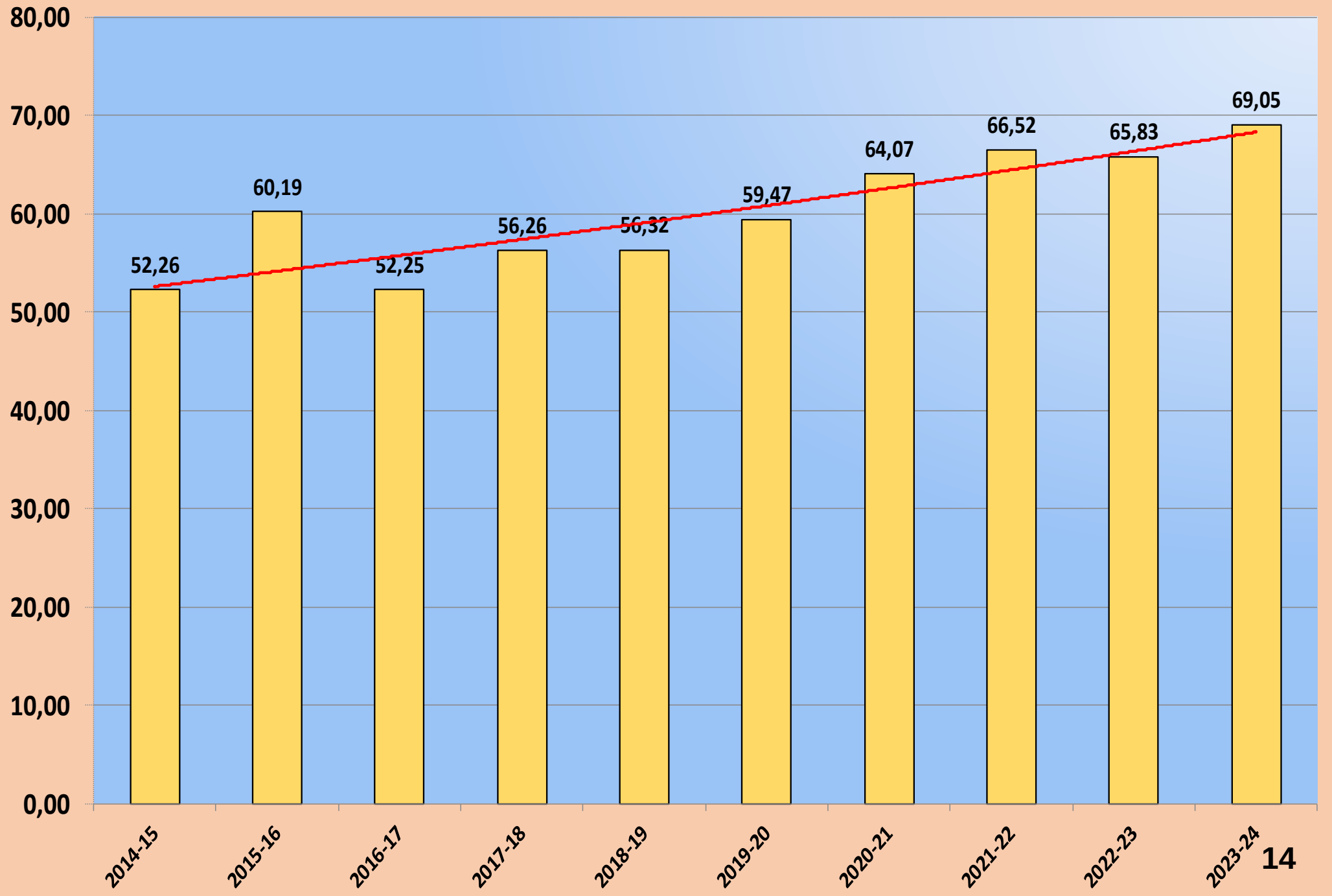
Evolution du poids moyen des animaux prélevés



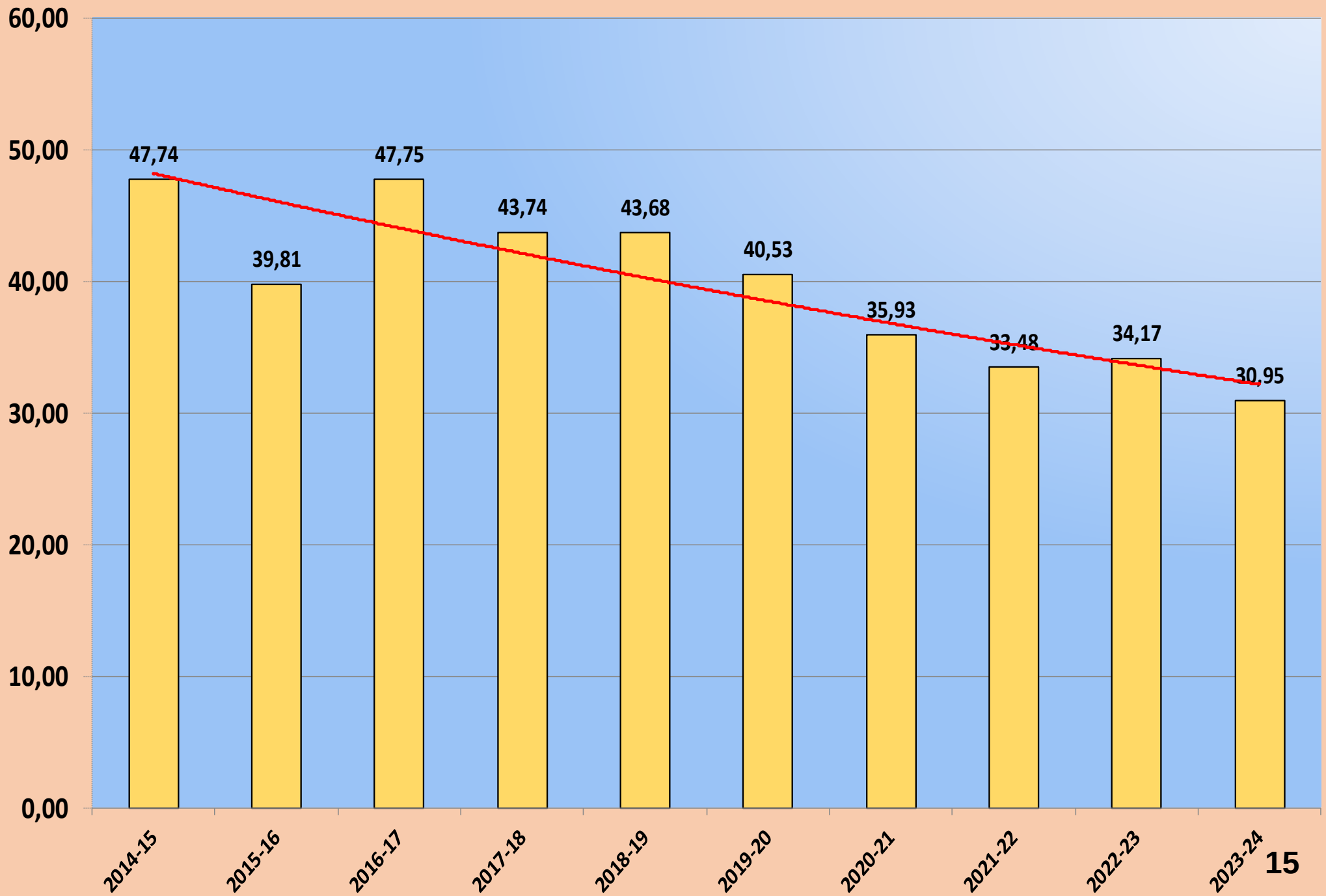
Evolution du sex-ratio



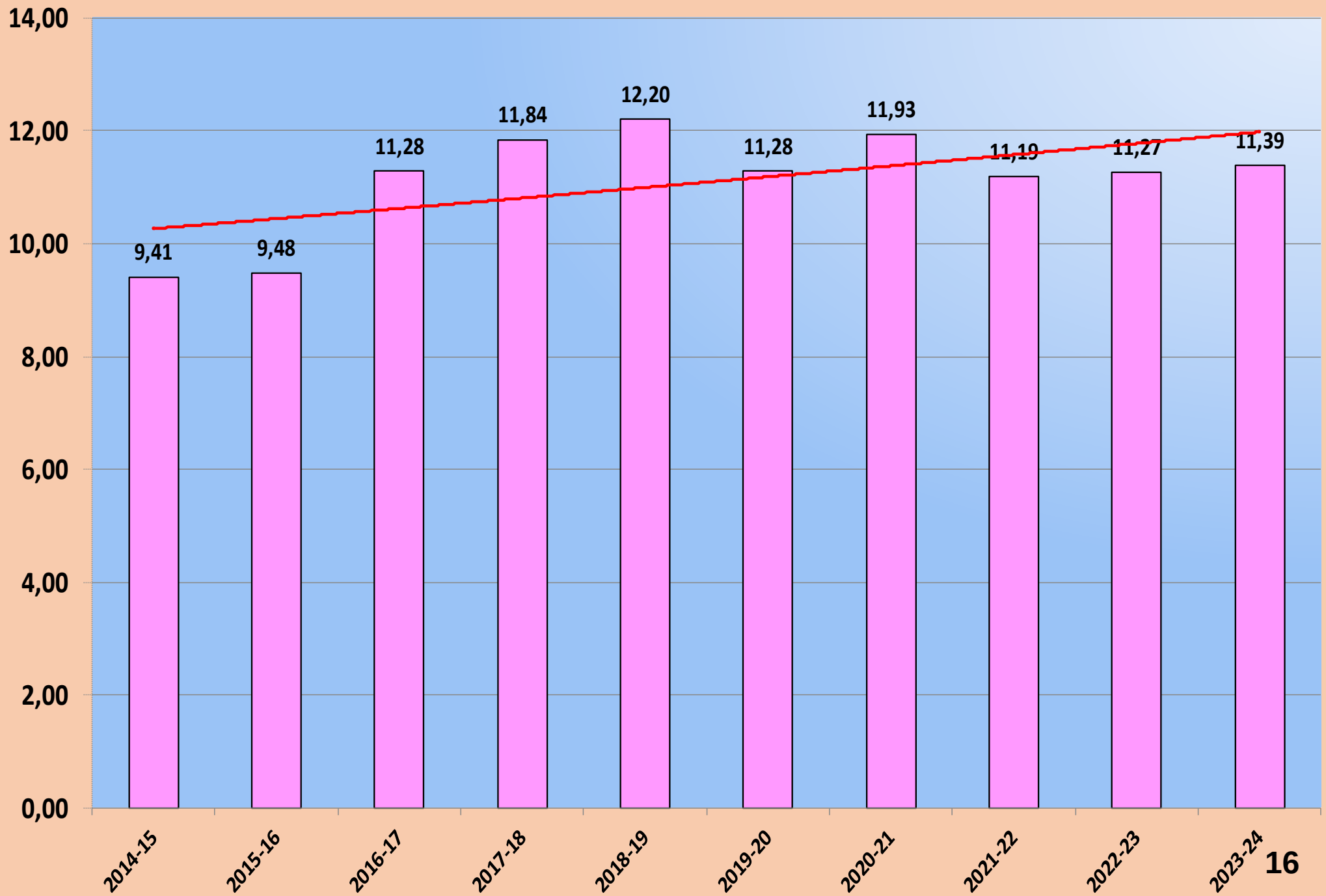
% de sangliers prélevés - plaine, bosquet, petit bois



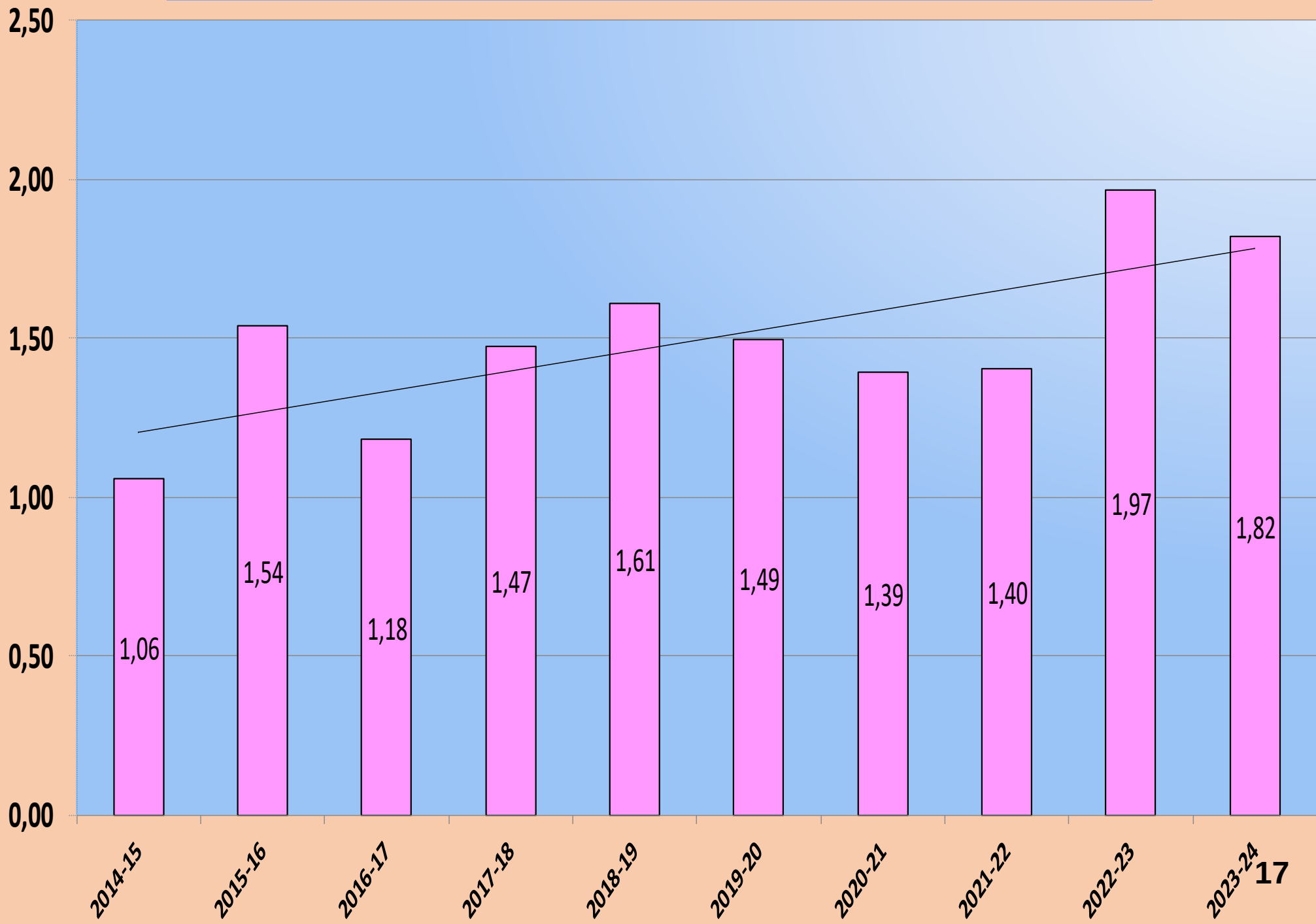
% de sangliers prélevés - bois > à 20ha



Evolution du nombre moyen de sangliers observés lors d'un prélèvement



Mode de prélèvement - APPROCHE ET AFFUT - evolution des prélèvements en %

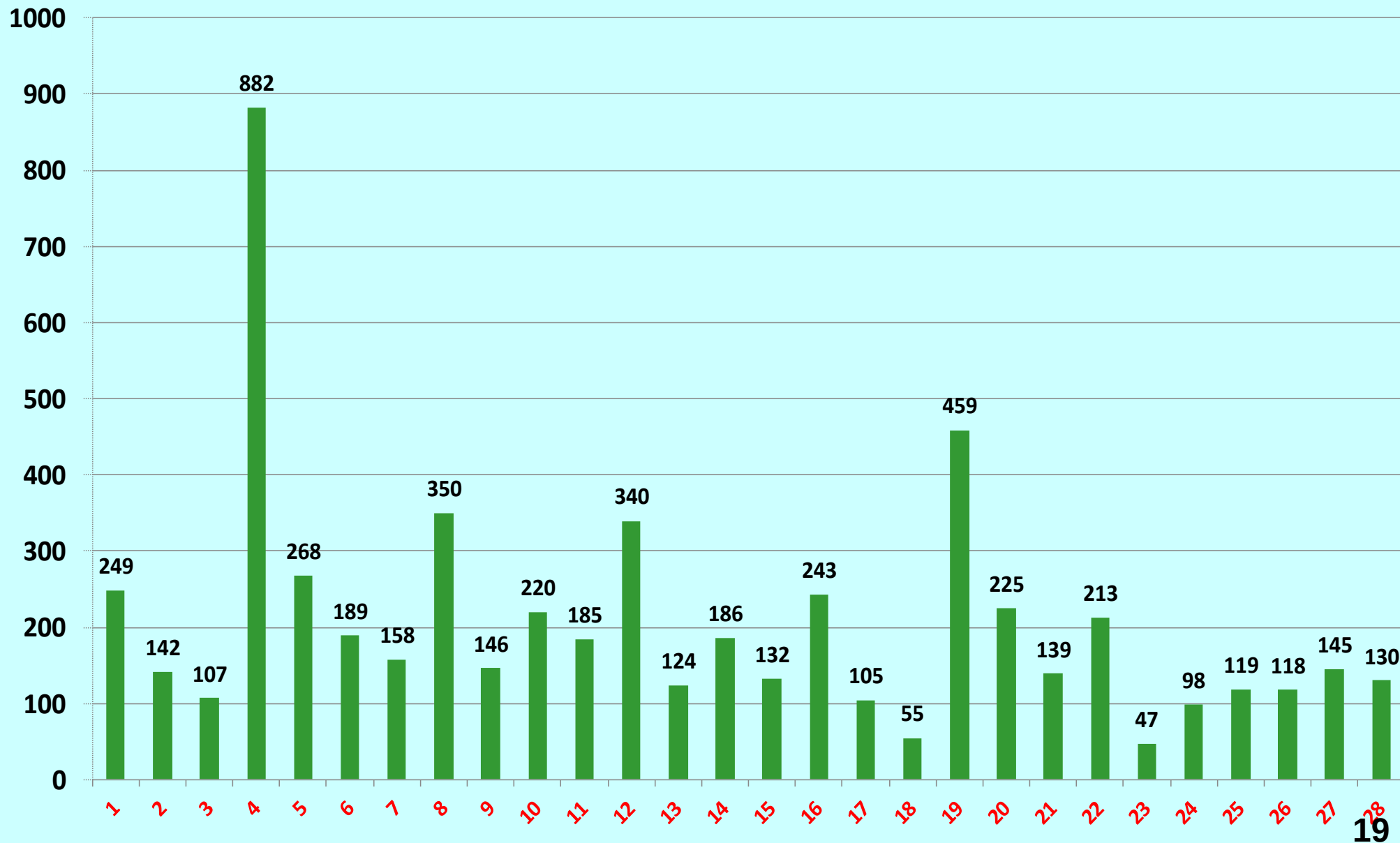




Analyse par
unité de
gestion

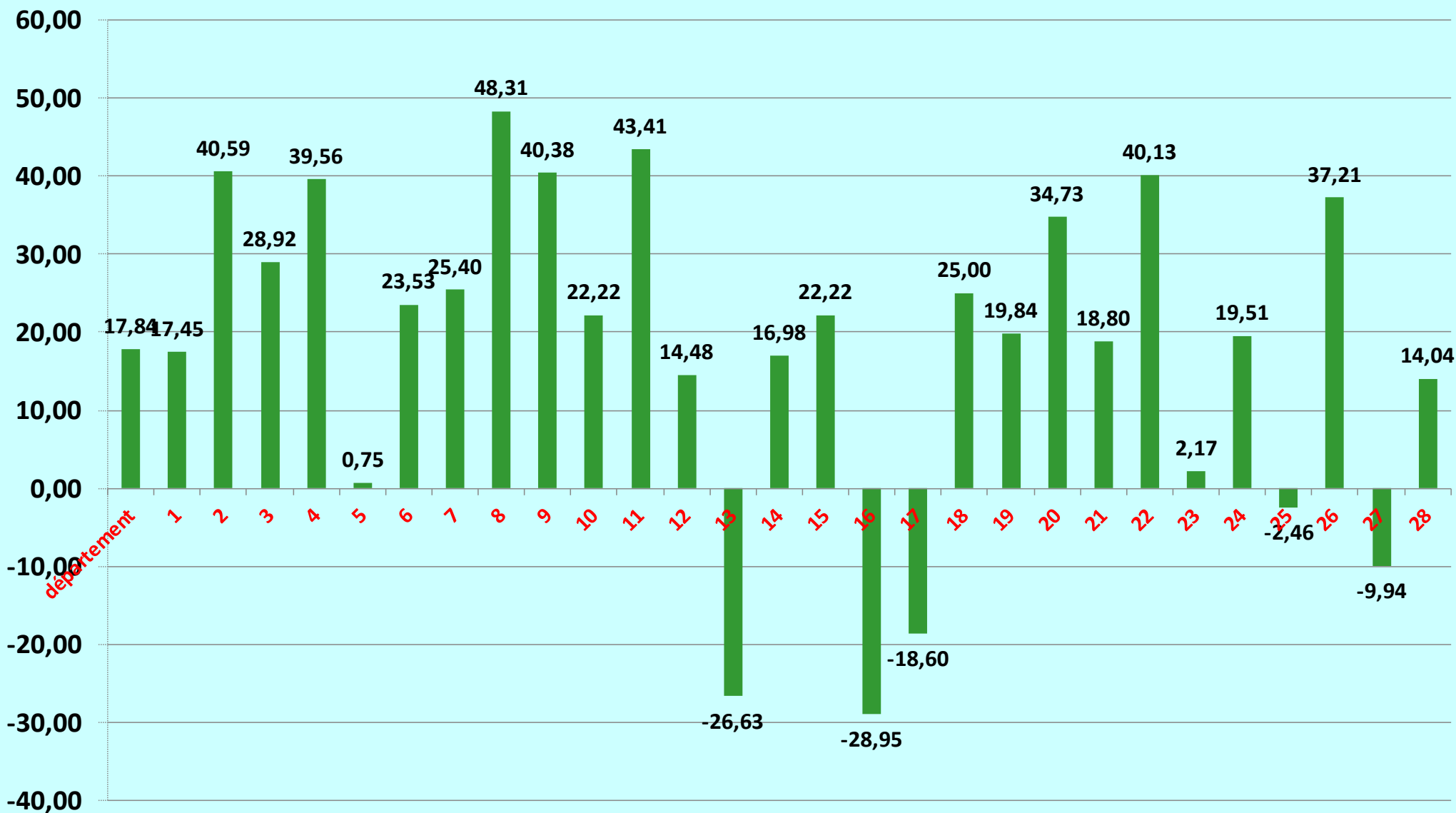
Réalisation par UG (2023-2024)

Répartition des réalisations



Réalisation à l'année N-1 (2023-2024)

Evolution des réalisations



Réalisation à l'année N-1 (2023-2024)

	Tendance	Secteur	
Secteur en hausse 17 <i>(17 en 2022-2023)</i>	Supérieur à +25%	02 – La Baie 03 – Villecartier 04 – Le Mesnil 07 – Fougères 08 – Le Vendelais 09 – Le Couesnon 11 – Crannes 20 – Le Pertre 22 – La Roche Aux Fées 26 – Val D'Anast	
	Entre + 15% et + 25%	01 – Côtes d'Emeraude 06 – Le Coglais 10 – La Minette 14 – Le Garun 15 – Trémelin 18 – Rennes 19 – Chevré 21 – La Seiche 24 – Le Semnon	
	Entre + 5% et + 15%	12 – Montmuran 28 – Bains	
Secteur stable 3 <i>(5 en 2022-2023)</i>	Entre – 5% et + 5%	05 – Bourgouet 23 – Araïze 25 – Les Vallons	
Secteur en baisse 4 <i>(6 en 2022-2023)</i>	Entre – 5% et - 15%	27 – La Vallée de la Vilaine	
	Entre – 15% et - 25%	17 – La Chaize	
	Supérieur à - 25%	13 – La Vaunoise 16 – Brocéliande	21

PLAN DE GESTION SANGLIER

Proposition de la règle d'attribution

↪ ZONES sensibles et non sensibles : 100 % des demandes,

↪ **Pas d'attribution si le territoire est :**

- inférieur à 10 ha boisés d'un seul tenant,
- inférieur à 20 ha de plaine d'un seul tenant,

Si attributions en 2023-2024 ⇒ attributions en 2024-2025 (sauf dérogation exceptionnelle)

↪ **Dossiers incomplets = aucune attribution**

PLAN DE GESTION SANGLIER

Proposition de la règle d'attribution

↪ **Commission de réajustement**

↪ **2^{ème} Commission** : à partir du 1^{er} mercredi de juin

↪ **À partir de cette date, attribution toutes les semaines**

- **demande à faire avant le mercredi soir de chaque semaine,**
- **attribution disponible le vendredi matin de chaque semaine**

Cerf



Fédération départementale des Chasseurs
- Ille et Vilaine -

Service technique

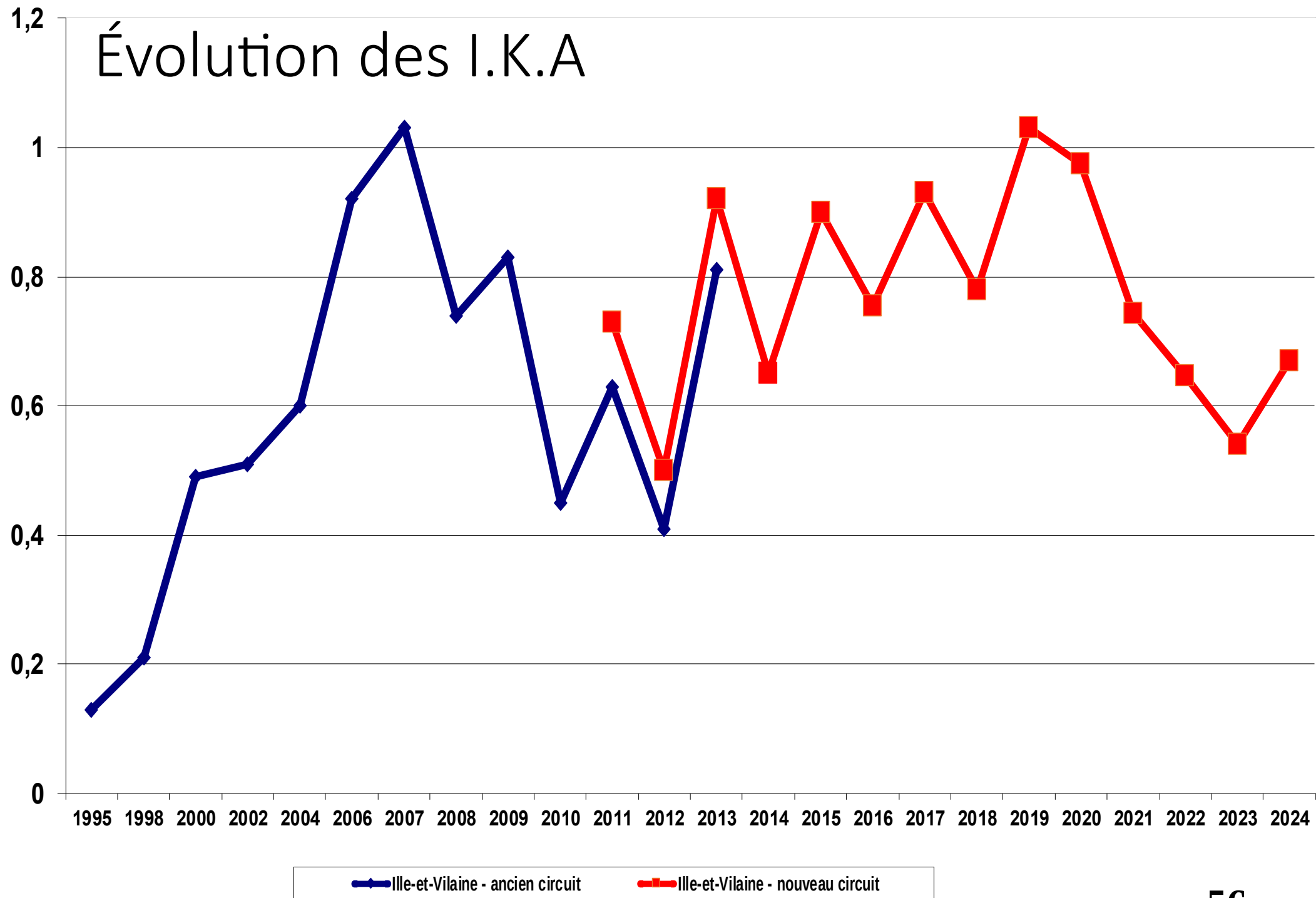
"Beauregard" - 35630 Saint-Symphorien
TEL : 02.99.45.50.20 - FAX : 02.99.45.54.26
<http://www.fdc35.com>



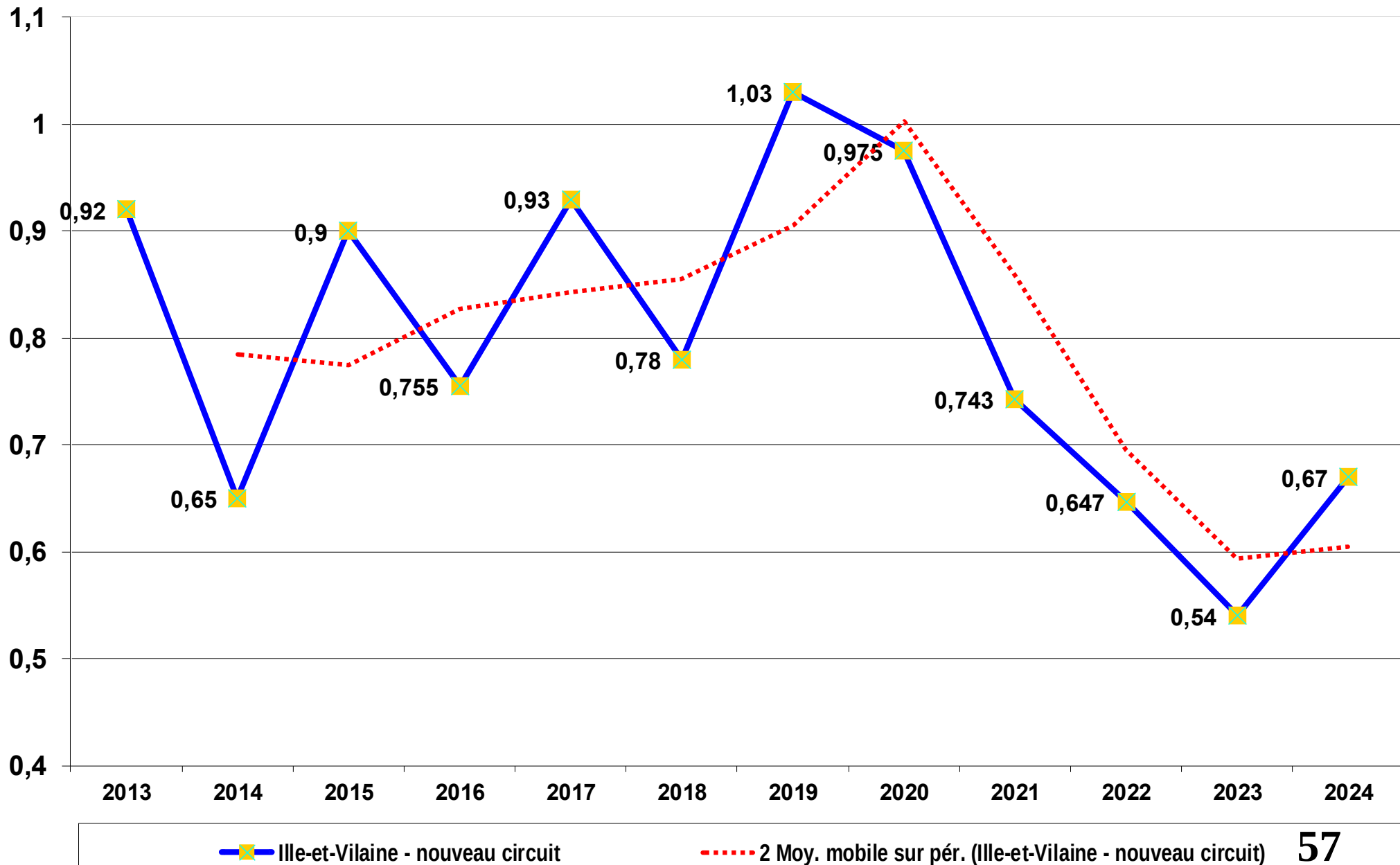
BILAN DES COMPTAGES NOCTURNES CERF ELAPHE

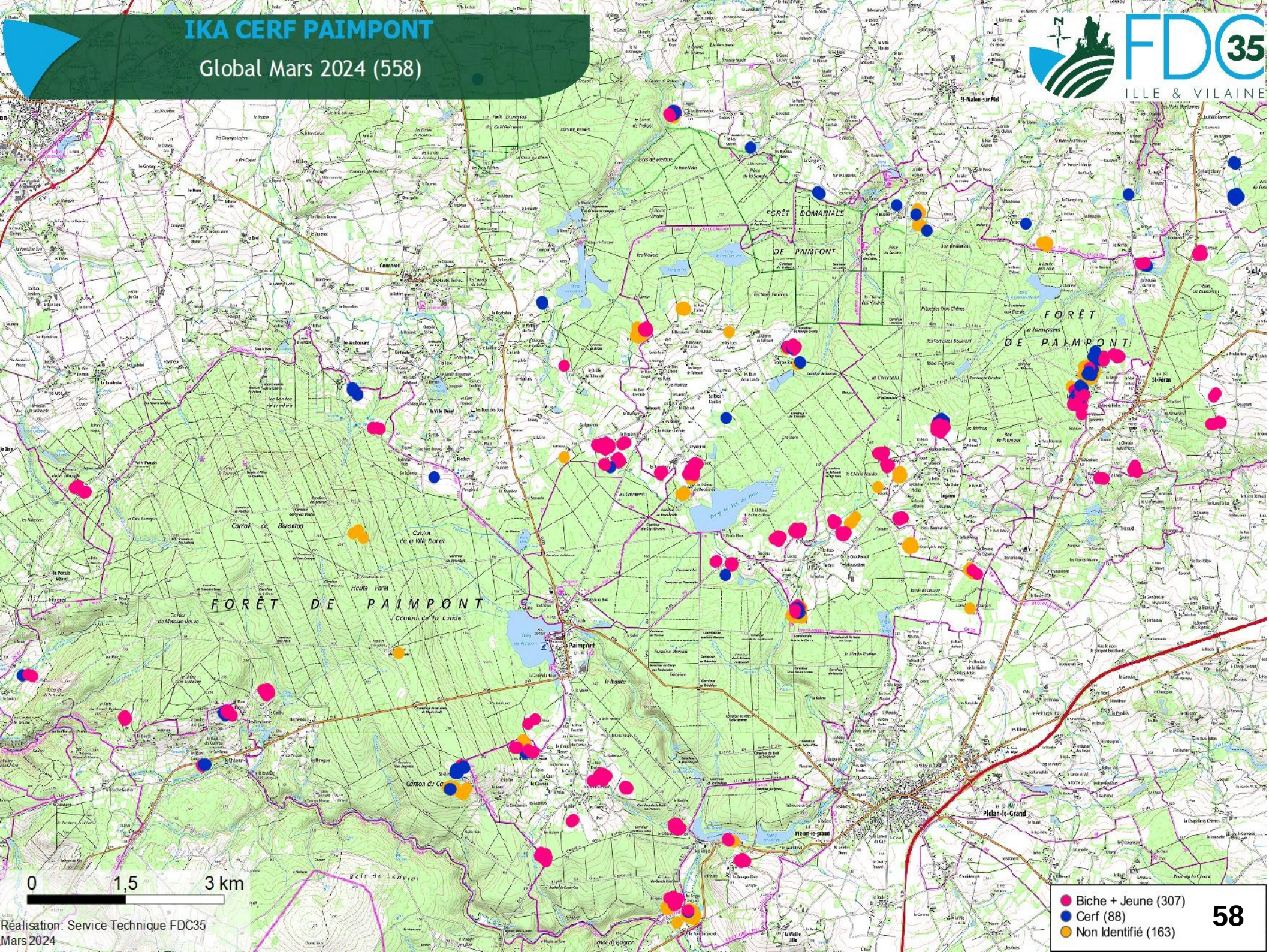
Circuit	Parcours	7-mars-24				8-mars-24				14-mars-24				15-mars-24			
	(km)	M	F + J	NI	TOTAUX	M	F + J	NI	TOTAUX	M	F + J	NI	TOTAUX	M	F + J	NI	TOTAUX
Telhouet Comper	17,85	6	4	19	29	1	18	0	19	0	7	7	14	1	7	4	12
Ville Danet	18,86	1	8	0	9	1	2	0	3	1	11	0	12	3	6	1	10
Haute Forêt	26,31	1	0	0	1	0	2	4	6	0	2	0	2	0	2	0	2
Le Cannée	22,38	6	20	11	37	1	21	19	41	3	21	3	27	5	23	4	32
La Domaniale	21,36	2	0	2	4	2	0	0	2	3	6	2	11	3	2	1	6
Saint Pléran	22,69	7	16	0	23	10	21	0	31	6	17	16	39	0	15	19	34
Beauvais	13,69	2	2	0	4	0	9	0	9	0	0	2	2	2	6	0	8
Trédéal Plélan le Grand	28,53	2	16	1	19	0	6	15	21	0	8	22	30	3	22	1	26
Iffendic	35,58	6	5	0	11	5	0	0	5	1	2	0	3	4	0	10	14
TOTAUX	207,25	33	71	33	137	20	79	38	137	14	74	52	140	21	83	40	144

Évolution des I.K.A



Évolution des I.K.A





Plan de Chasse



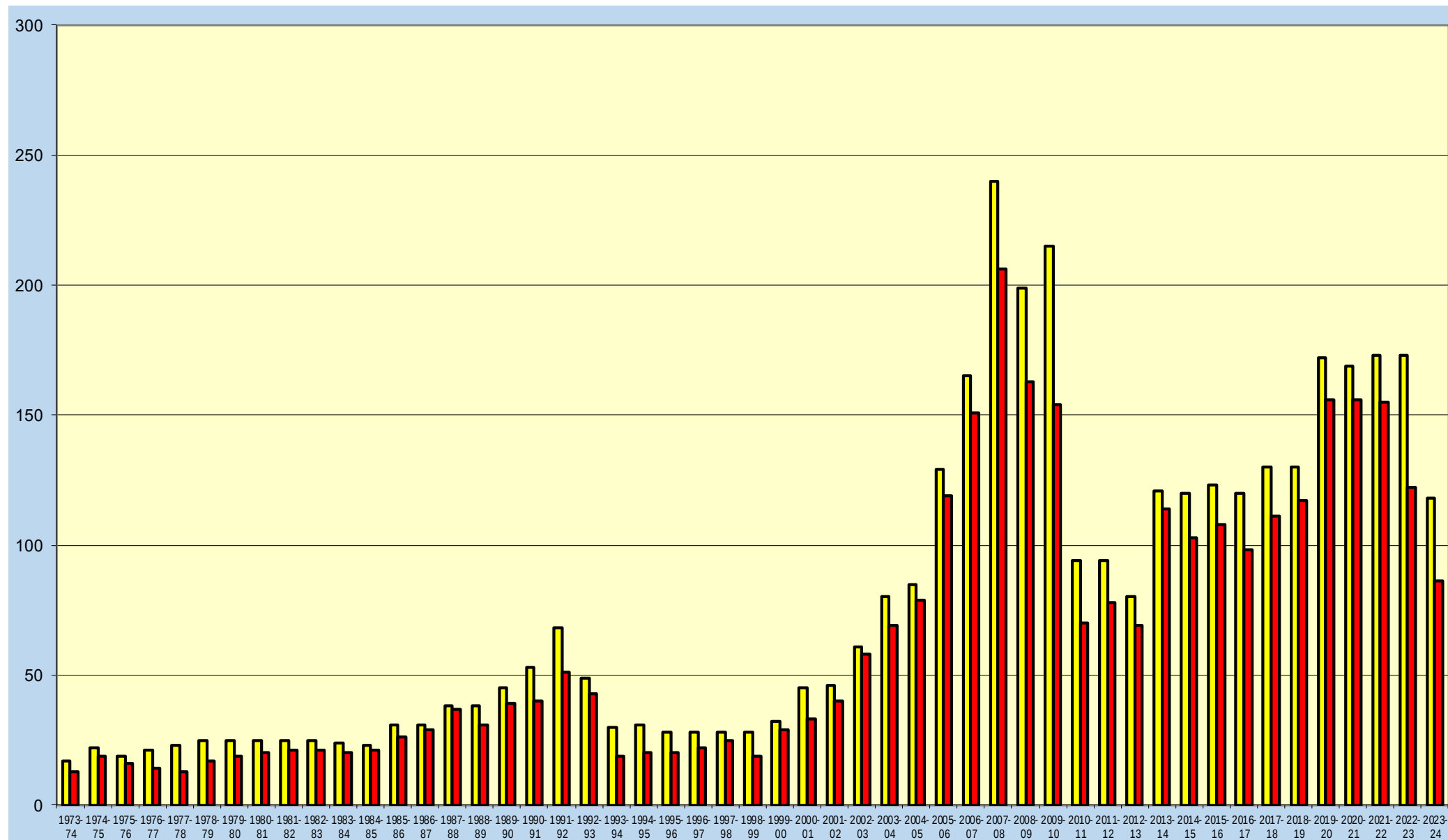
Fédération départementale des Chasseurs

- Ille et Vilaine -

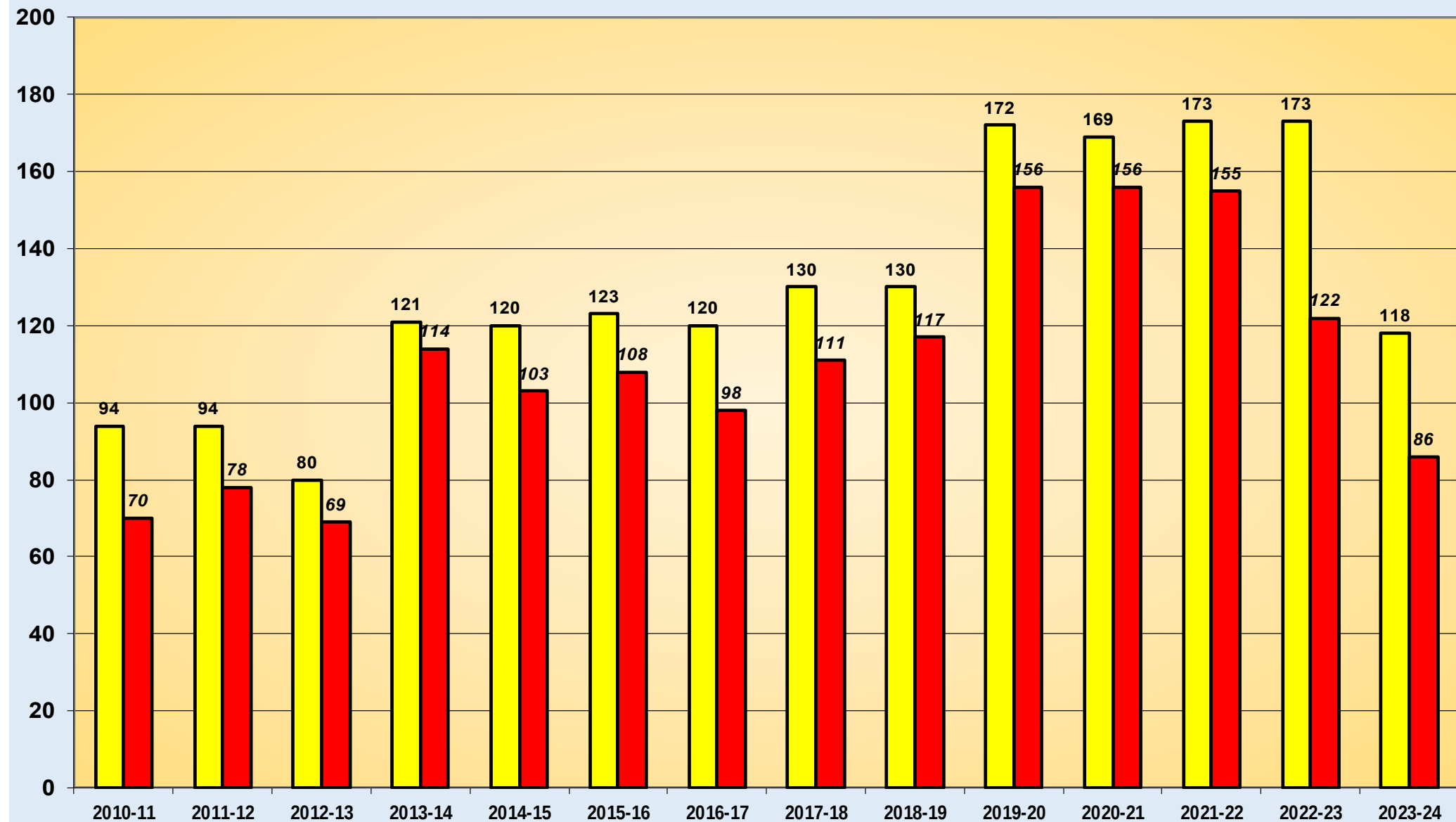
Service technique



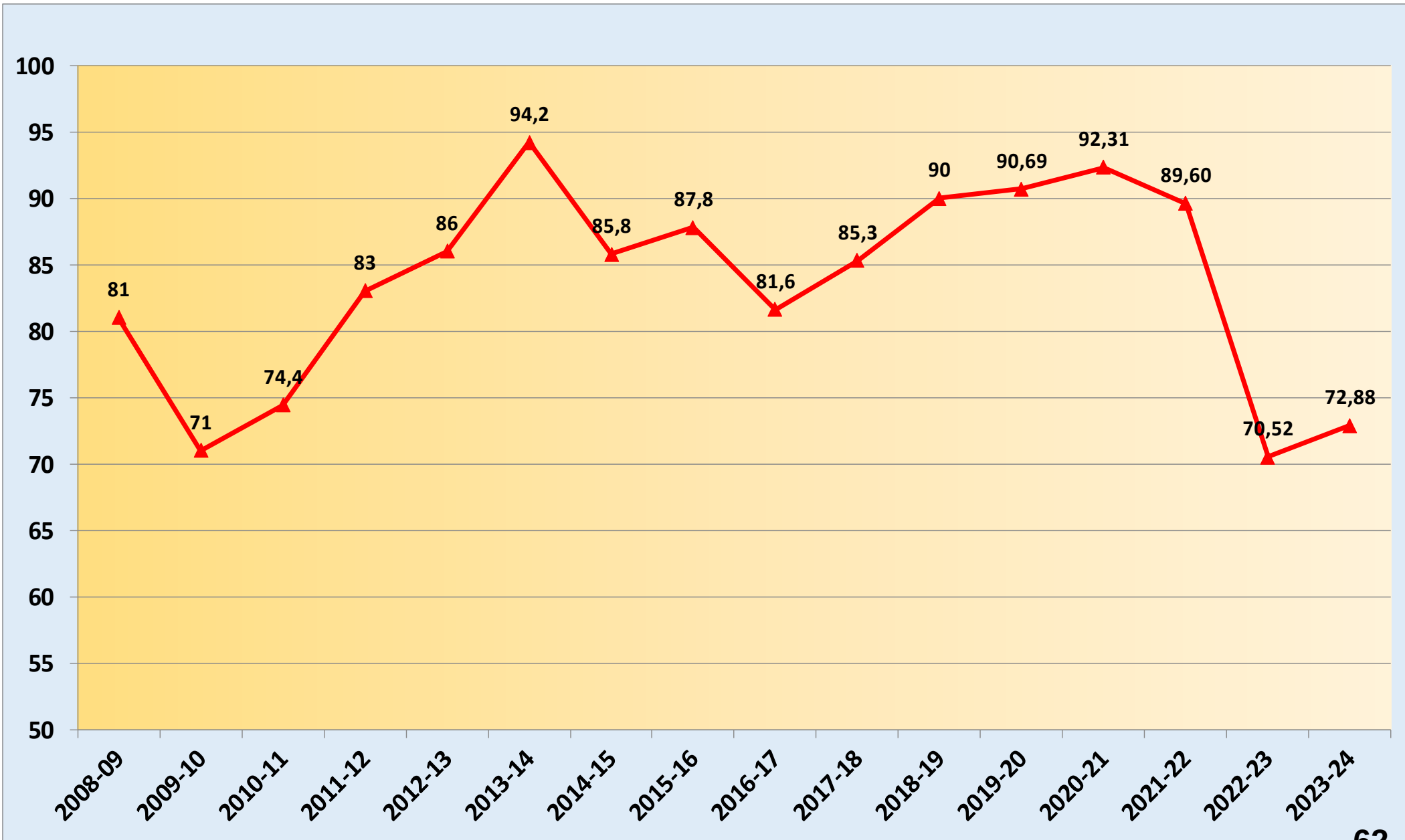
EVOLUTION DES PRELEVEMENTS



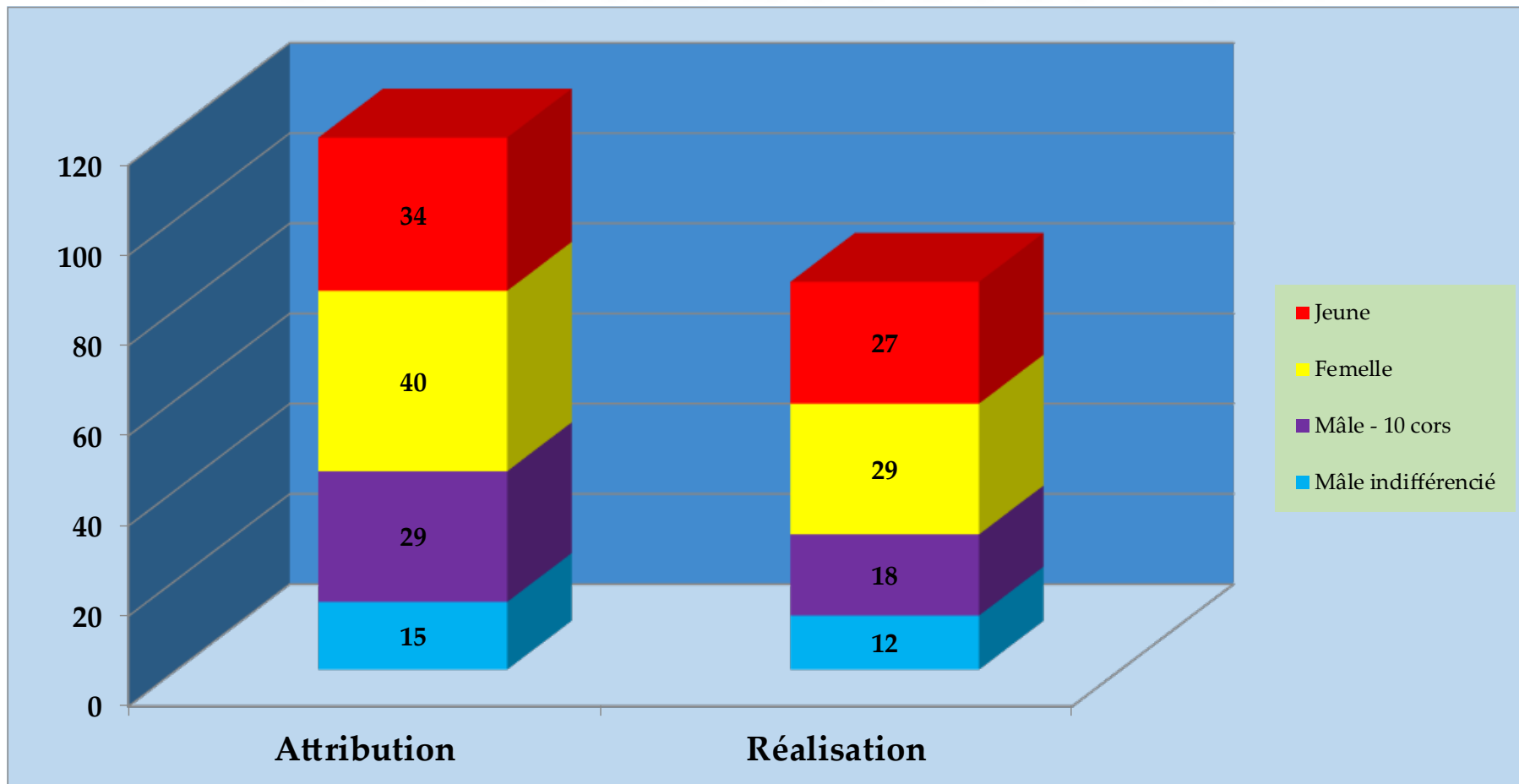
EVOLUTION DES PRELEVEMENTS



TAUX DE RÉALISATION



PLAN DE CHASSE 2023-2024

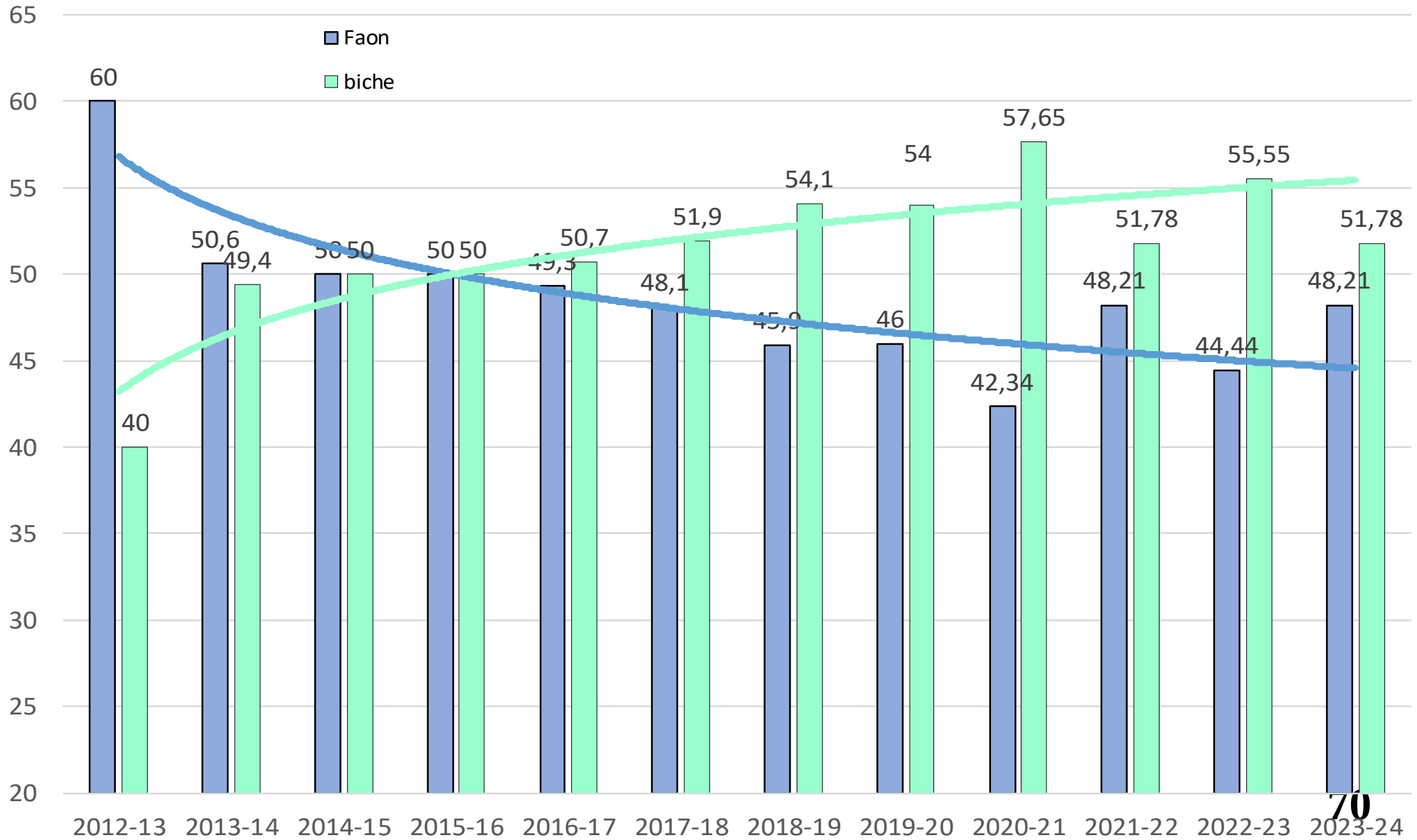


	Mâle indifférencié	Mâle – de 10 cors	Femelle	Jeune	Total
Attribution	15	29	40	34	118
Réalisation	12	18	29	27	86
Non prélevé	3	11	11	7	32

63

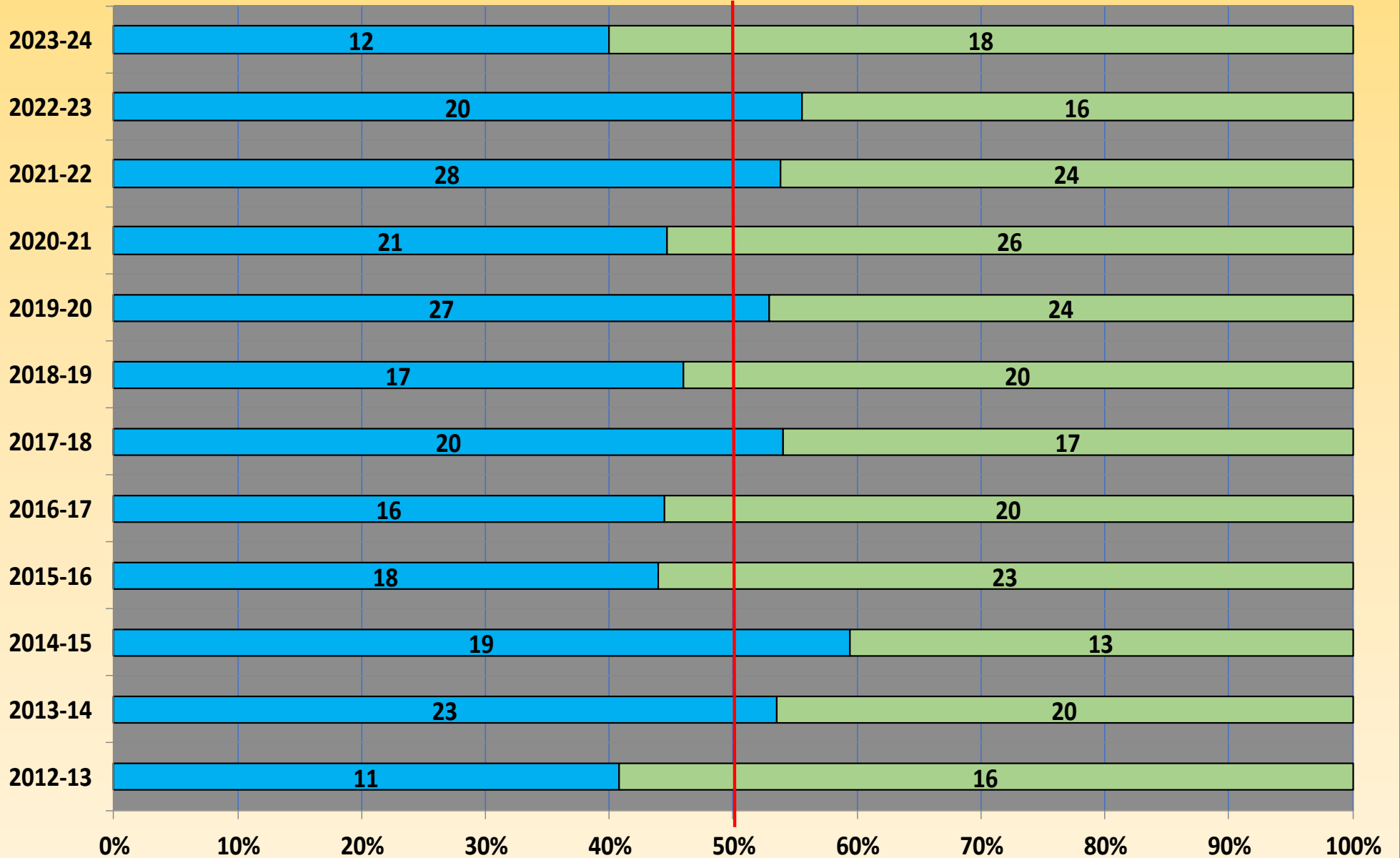
Contrôle biologique

Ratio biches sur faons en %

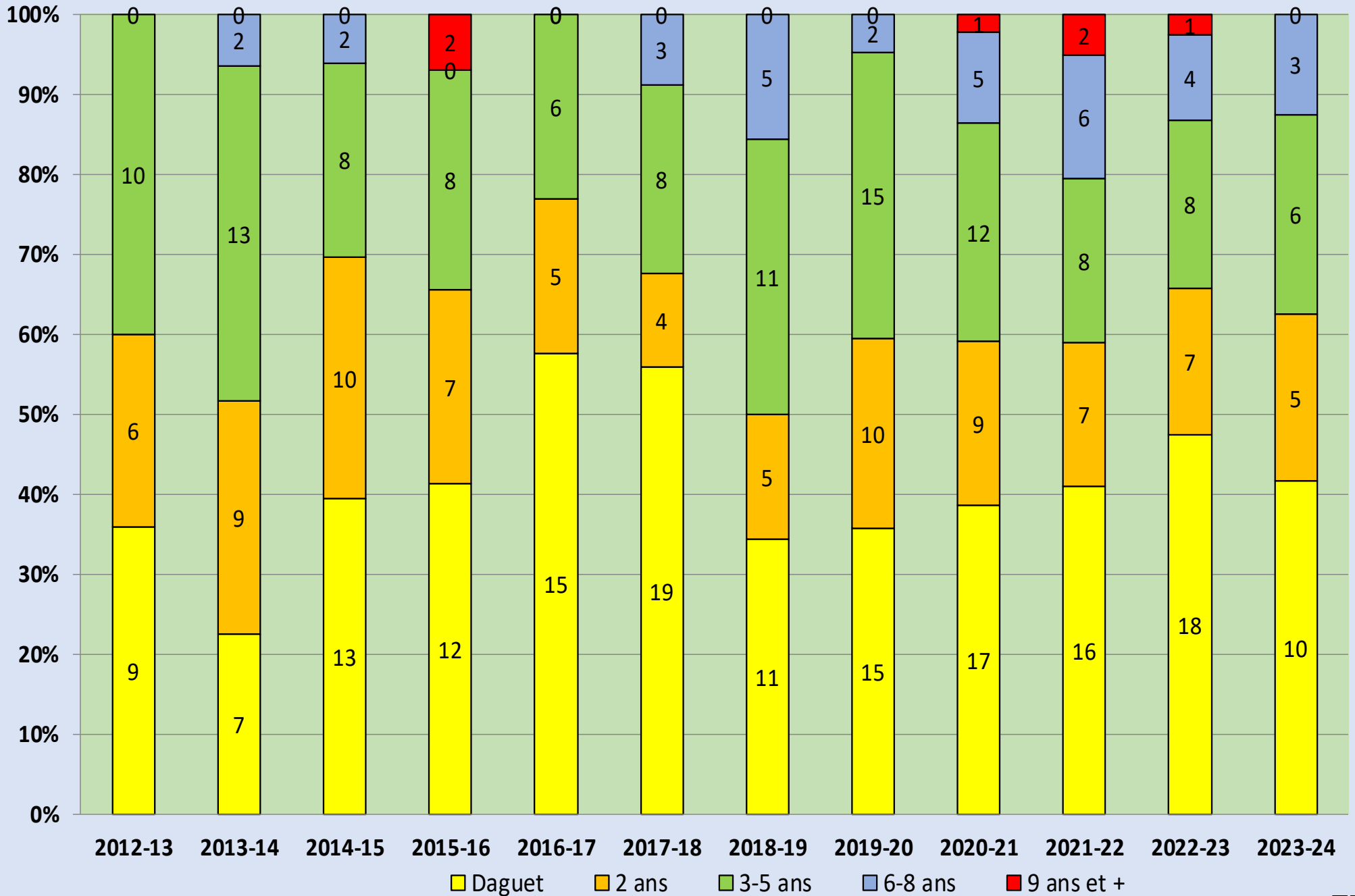


RATIO DES FAONS FEMELLES / MALES

■ femelle ■ mâle



Structure classes d'âge des males





"Beauregard" - 35630 Saint-Symphorien
TEL : 02.99.45.50.20 - FAX: 02.99.45.54.26
<http://www.fdc35.com>



Proposition- comité local

Maintien du ratio biche/faon:

-50% de femelles

-50% de jeunes



"Beauregard" - 35630 Saint-Symphorien
TEL : 02.99.45.50.20 - FAX: 02.99.45.54.26
<http://www.fdc35.com>



Proposition- comité local

Maintien du % des attributions mâles:

-75% de mâles de 10 cors

-25% de mâles



"Beauregard" - 35630 Saint-Symphorien
TEL : 02.99.45.50.20 - FAX: 02.99.45.54.26
<http://www.fdc35.com>



Proposition- comité local

Proposition (att max : 120)

= respect de la règle des tiers

-1/3 femelle, 1/3 mâle, 1/3 jeune



"Beauregard" - 35630 Saint-Symphorien
TEL : 02.99.45.50.20 - FAX: 02.99.45.54.26
<http://www.fdc35.com>



Proposition- comité local

Proposition (att max : 120)

- 40att femelles,
- 40att jeunes,
- 40att mâles
 - 26 –ou= à 10 cors
 - 14 indifférenciés

Chevreuil



Fédération départementale des Chasseurs
- Ille et Vilaine -

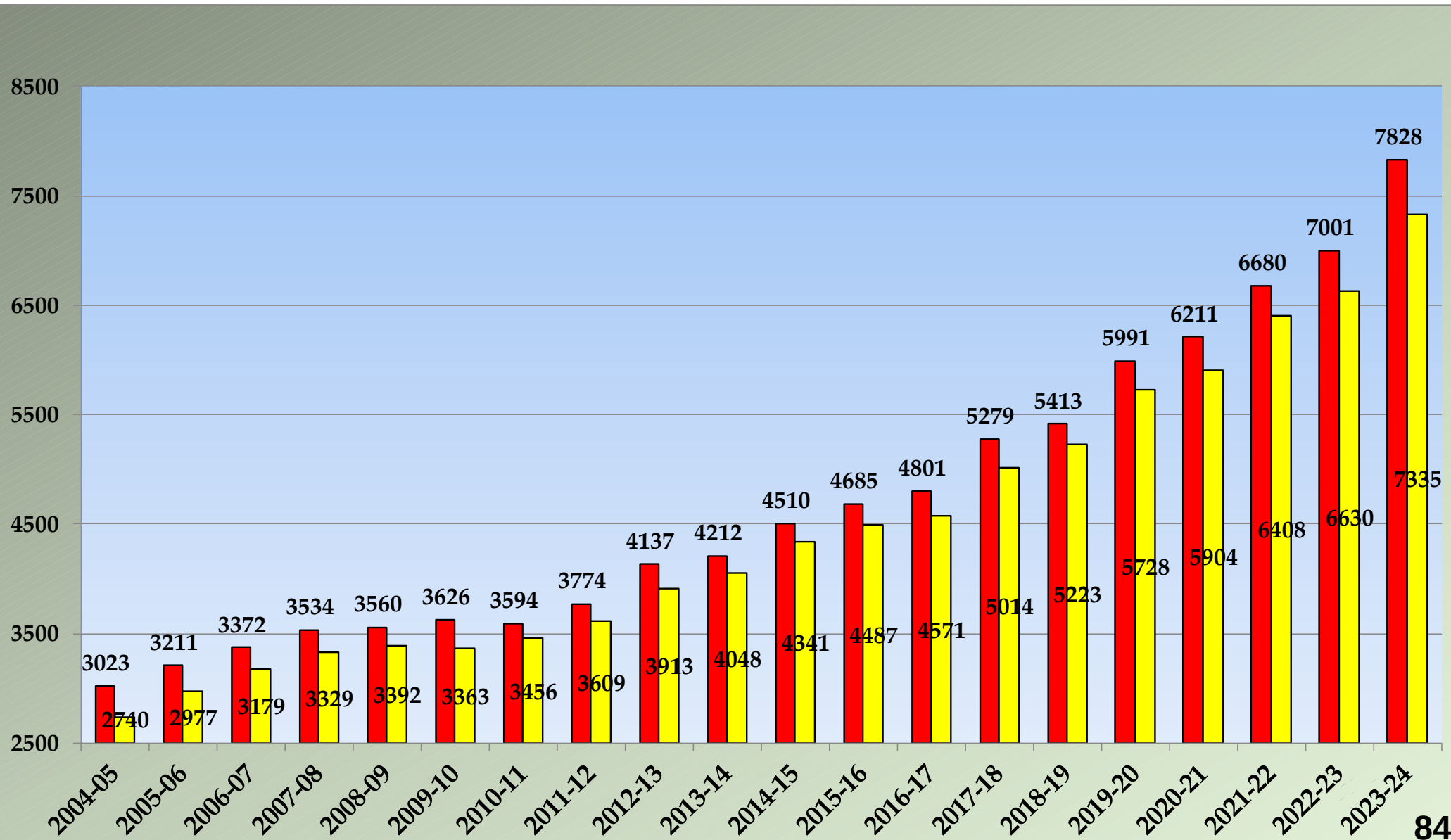
Service technique

"Beauregard" - 35630 Saint-Symphorien
TEL : 02.99.45.50.20 - FAX: 02.99.45.54.26
<http://www.fdc35.com>



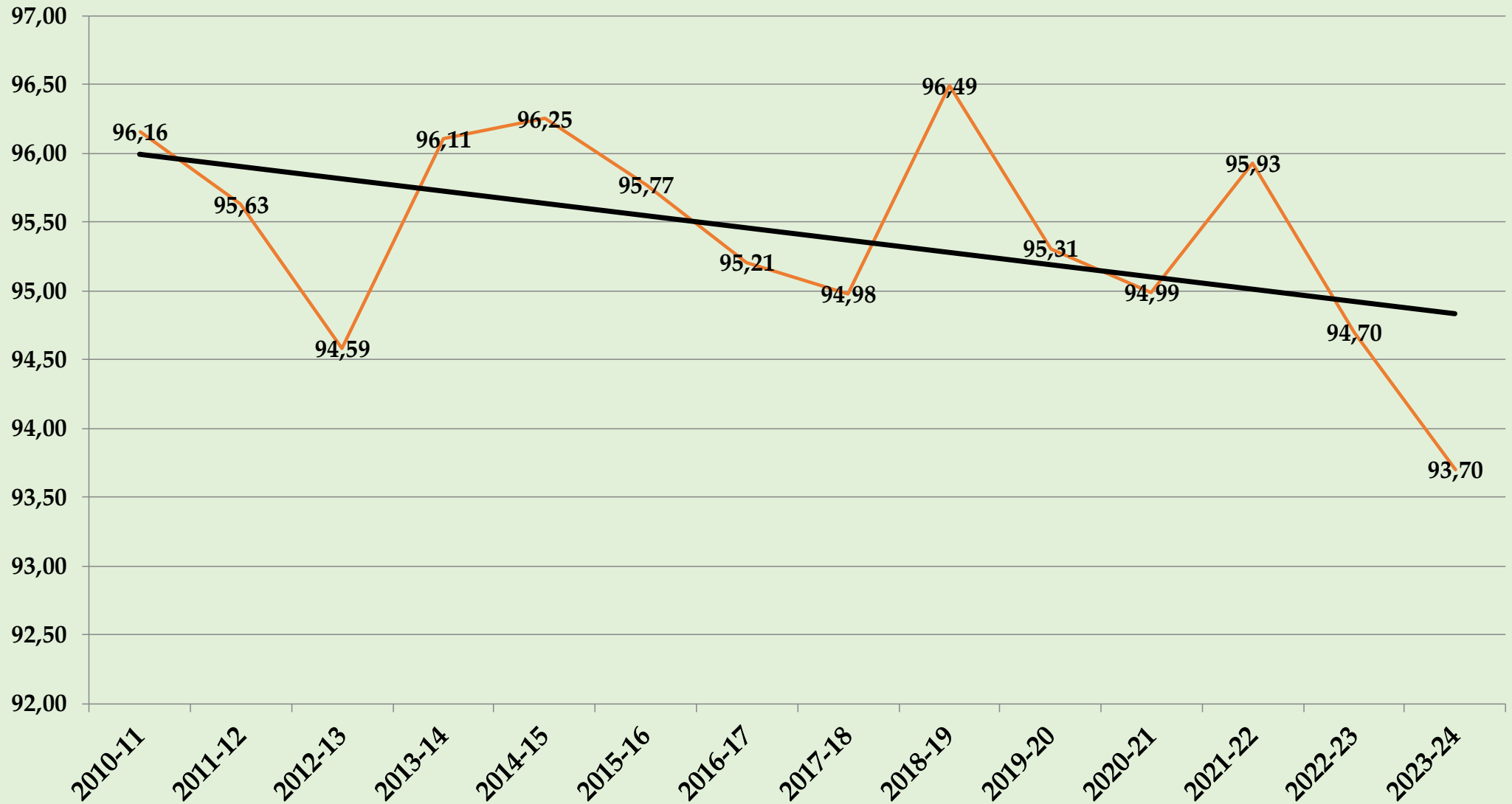
PLAN DE CHASSE CHEVREUIL

Evolution des prélèvements



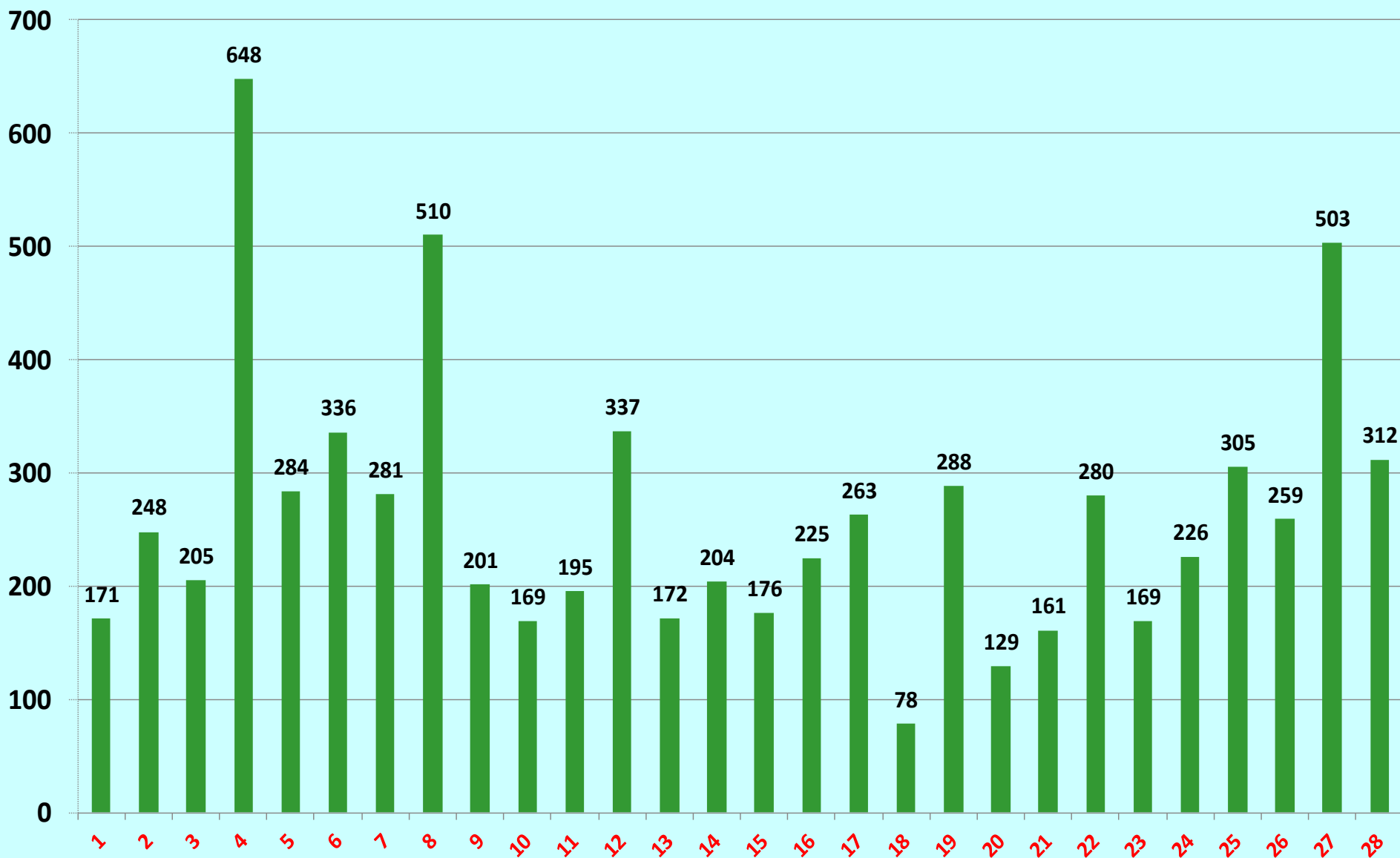
PLAN DE CHASSE CHEVREUIL

Taux de réalisation

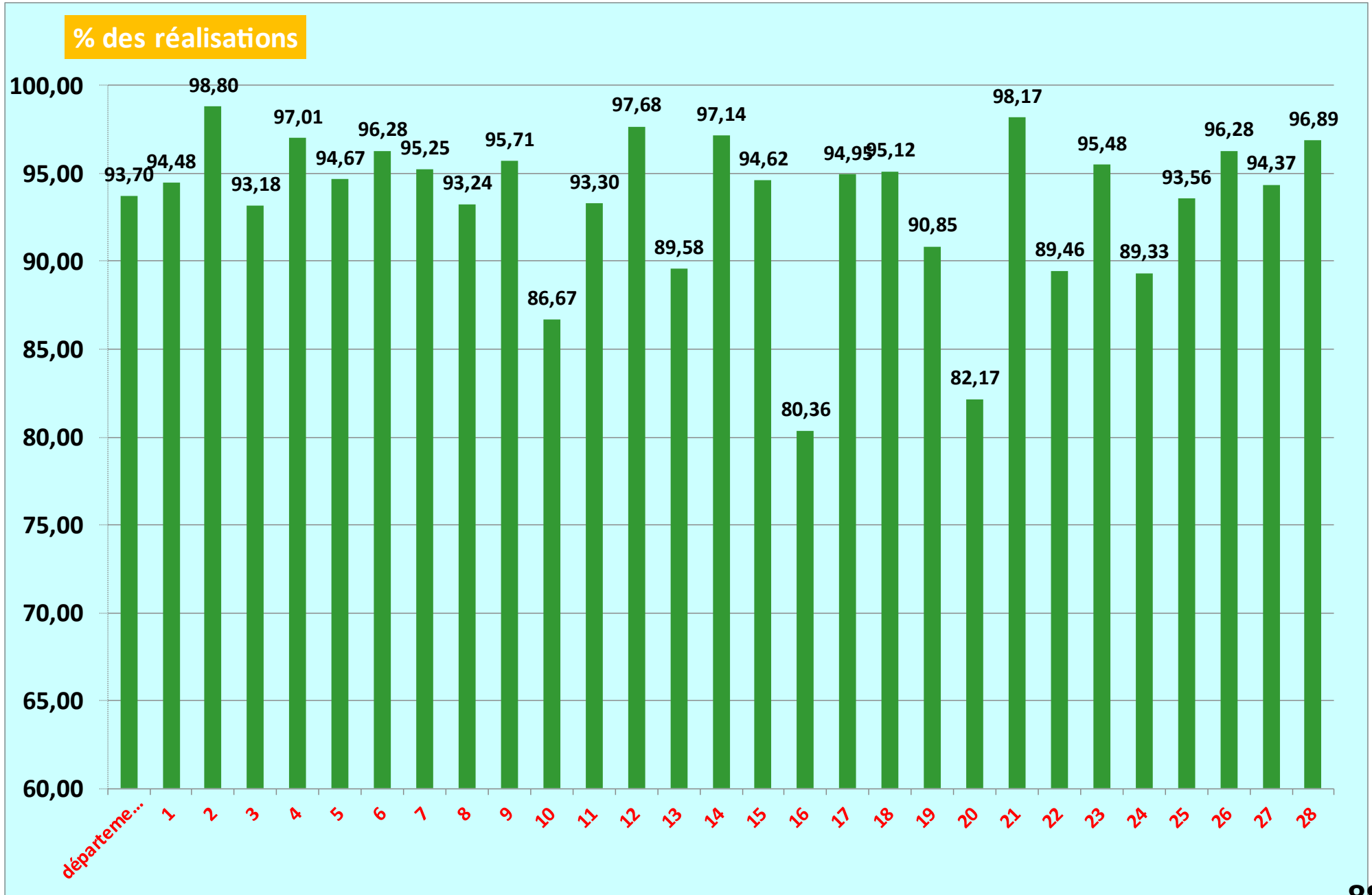


Réalisation par UG (2023-2024)

Répartition des réalisations



Pourcentage de réalisation (2023-2024)





Bilan dégâts



DEGATS GRAND GIBIER

C.D.C.F.S. du 03 avril 2024



Saison 2021/2022

- ☞ 255 hectares détruits
- ☞ 463 176,09 euros d'indemnisations versées
- ☞ Surfaces : + 9% (n-1)
- ☞ Indemnisation : + 26 % (n-1)

Saison 2022/2023

Surfaces détruites : 277,75 ha

- ☞ Sanglier.... 434 284,73 €
- ☞ Cerf68 209,57 €
- ☞ Chevreuil1 541,25 €

Bilan final : 504 035,55 €

Saison 2023/2024 (Bilan provisoire)

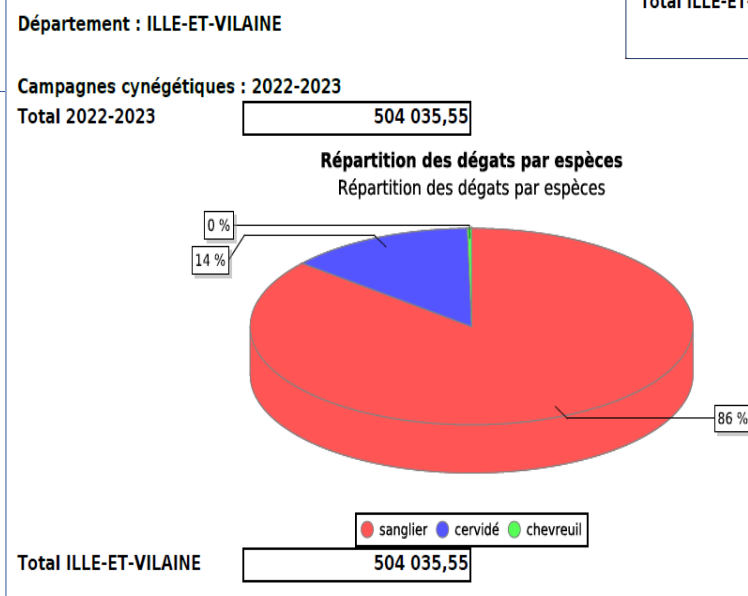
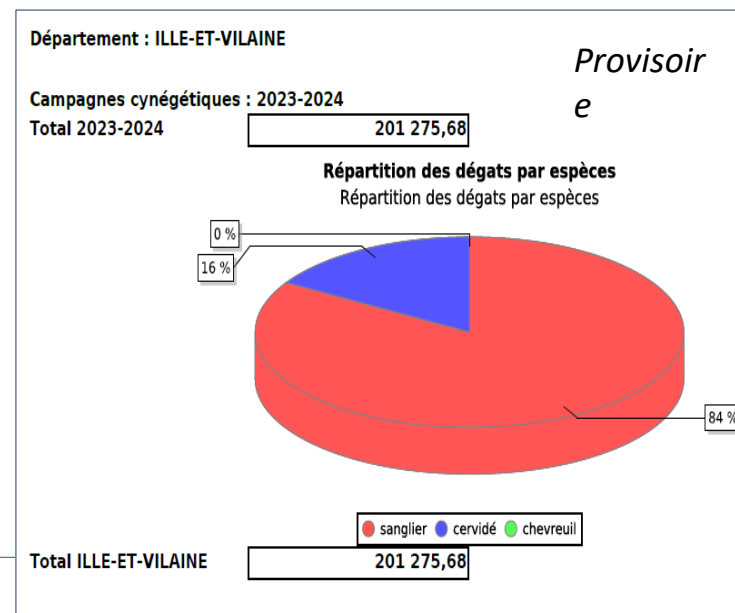
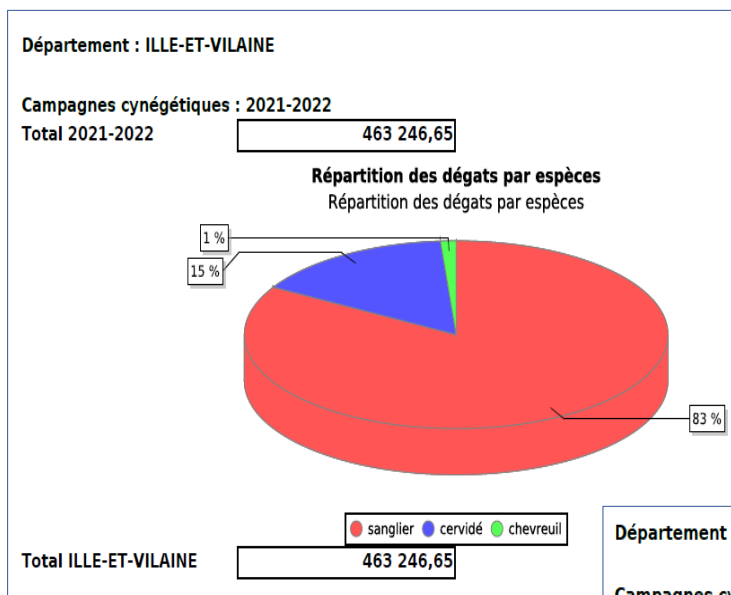
Surfaces détruites : 120,77 ha

Indemnisations déjà payées : 201 275,68 euros

- ☞ Sanglier168 519,19 €
- ☞ Cerf32 756,49 €
- ☞ Chevreuil 0 €



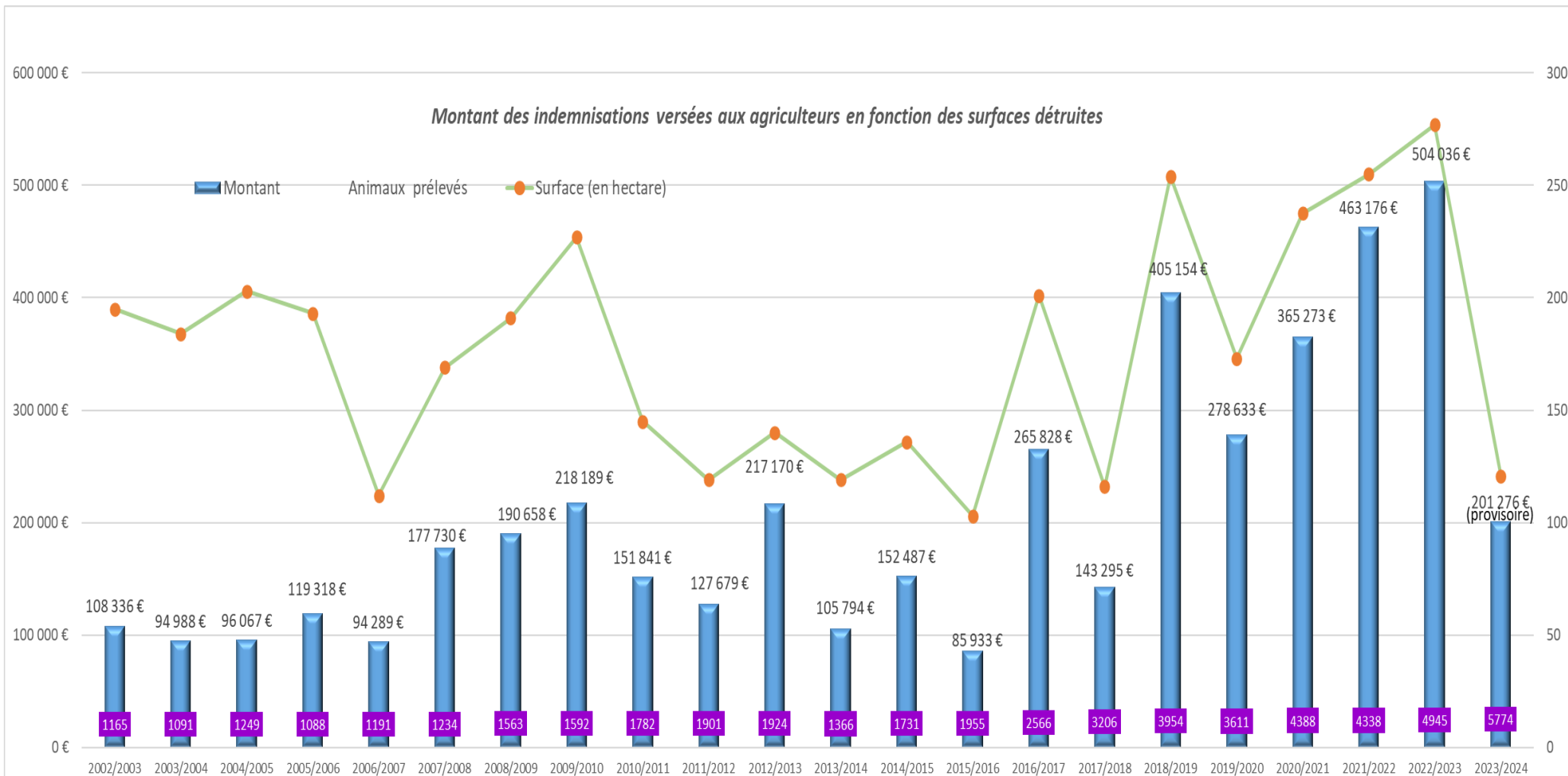
Indemnisation par espèce



Provisoire

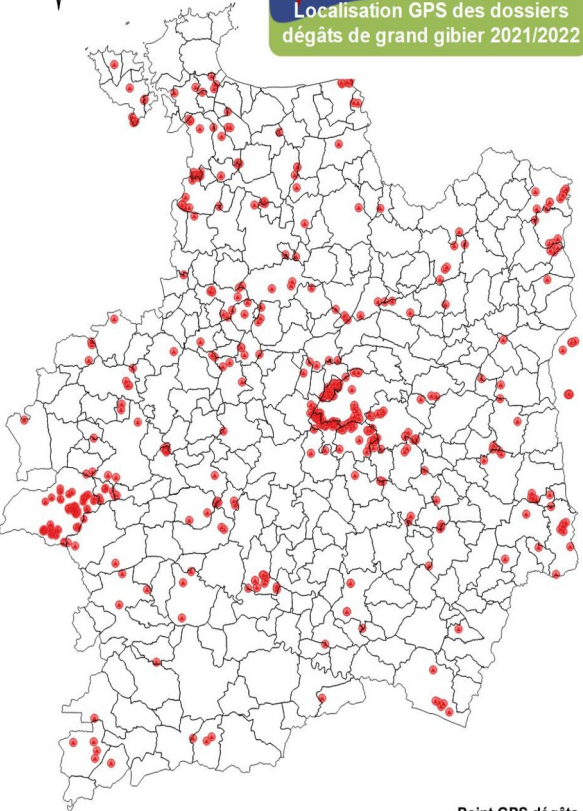


Coût des denrées agricoles





Localisation GPS des dossiers dégâts de grand gibier 2021/2022

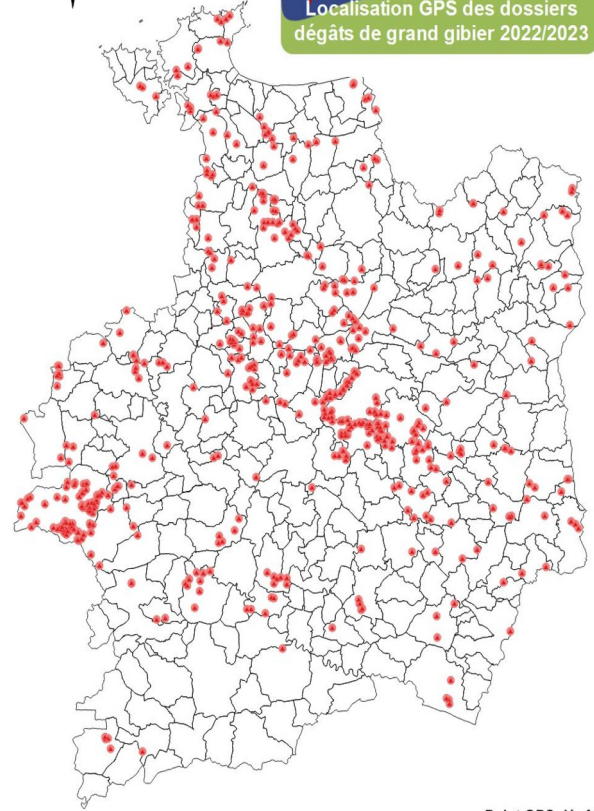


0 15 30 km

Point GPS dégâts
● 2021-2022



Localisation GPS des dossiers dégâts de grand gibier 2022/2023

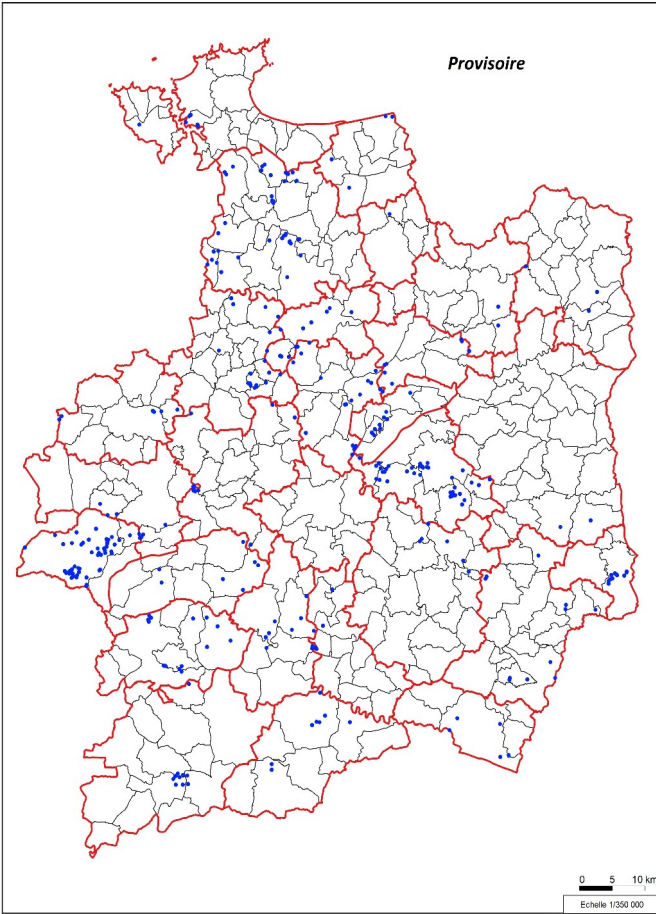


0 15 30 km

Point GPS dégâts
● 2022-2023

DEGATS GRAND GIBIER
Localisation GPS des dossiers dégâts de grand gibier 2023/2024

Provisoire

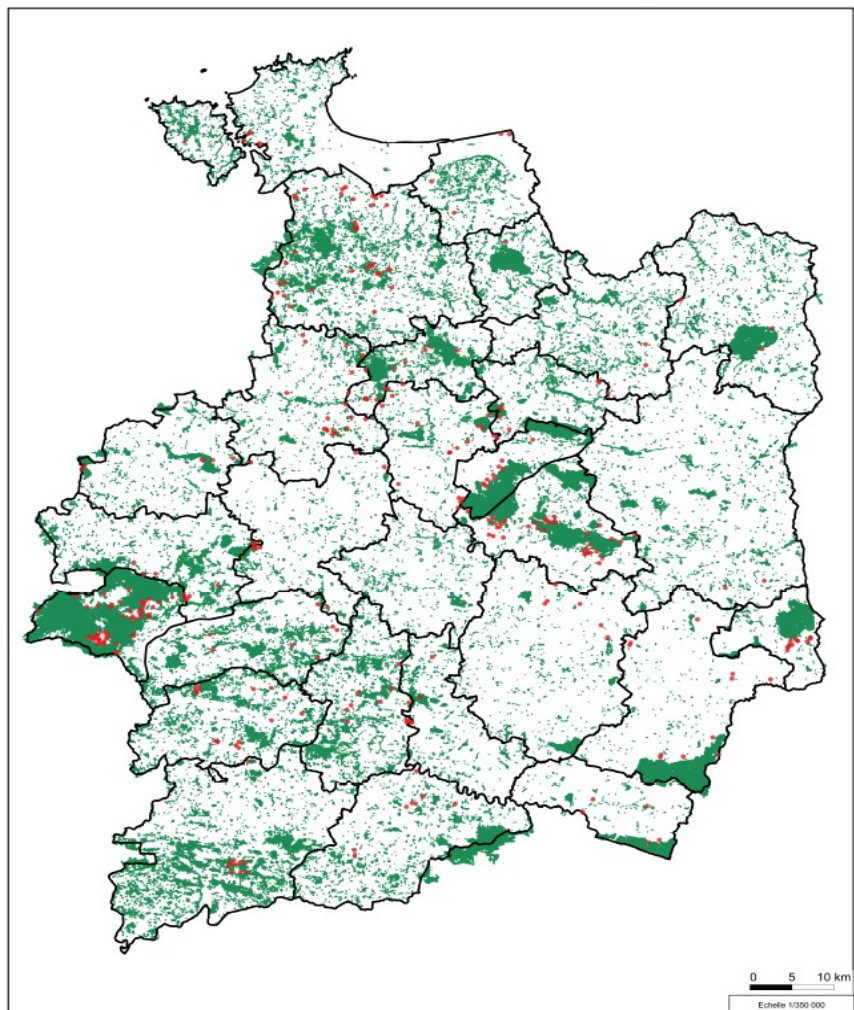


0 5 10 km
Echelle 1/350 000



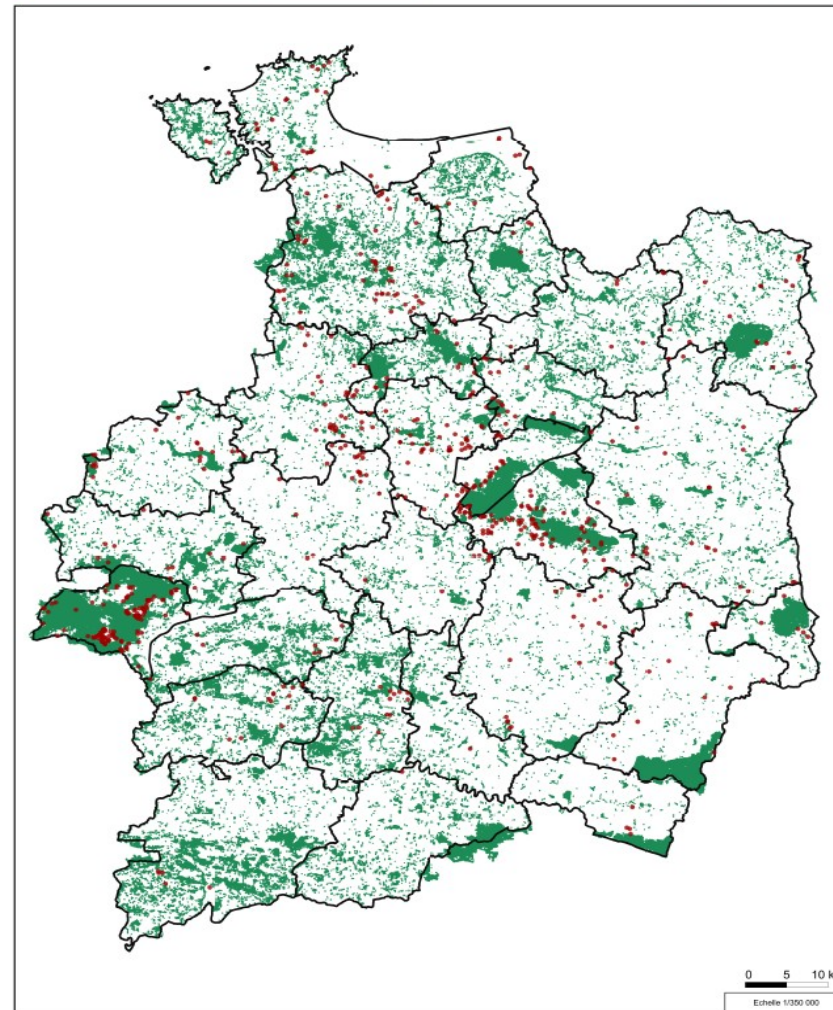
Localisation des dégâts

DEGATS GRAND GIBIER
Localisation GPS des dossiers dégâts de grand gibier
2023/2024 (provisoire)



Matériau: Service Technique FDG35 - Mars 2024
Source: FDG35 et BD Vegetation IGN 2015

DEGATS GRAND GIBIER
Localisation GPS des dossiers dégâts de grand gibier
2022/2023



Matériau: Service Technique FDG35 - Mars 2024
Source: FDG35 et BD Vegetation IGN 2015



Par unité de gestion

	Secteur déficitaire
	Secteur à surveiller
	Secteur positif

Unités de gestion	2021/2022		2022/2023		
	Nombre de dossiers	Coût	Nombre de dossiers	Coût	Recettes bracelets
01-Cote d'Emeraude	13	10 620,40 €	24	15 484,63 €	12 350,00
02-La Baie	8	39 443,30 €	6	5 861,92 €	9 830,00
03-Villecartier	2	1 154,06 €	4	1 397,49 €	9 190,00
04-Le Mesnil	32	26 346,60 €	34	23 665,72 €	40 620,00
05-Bourghouët	11	5 847,09 €	15	7 321,78 €	18 090,00
06-Le Coglais	8	6 810,65 €	7	3 038,39 €	14 950,00
07-Fougères	23	16 235,63 €	16	9 613,65 €	12 110,00
08-Vendelais	11	7 400,94 €	16	17 412,88 €	21 690,00
09-Couesnon	6	3 584,07 €	18	15 132,70 €	9 440,00
10-La Minette	13	38 583,86 €	18	25 482,54 €	11 610,00
11-Cranne	16	11 316,05 €	37	26 787,24 €	10 160,00
12-Montmuran	17	12 226,47 €	33	24 261,62 €	19 490,00
13-Vaunoise	15	13 962,76 €	14	6 204,69 €	10 730,00
14-Garun	7	4 683,18 €	17	8 803,17 €	10 620,00

Unités de gestion	2021/2022		2022/2023		
	Nombre de dossiers	Coût	Nombre de dossiers	Coût	Recettes bracelets
15-Tremelin	10	8 543,78 €	9	2 685,85 €	9 060,00
16-Brocéliande	38	98 201,55 €	54	140 173,88 €	57 020,00
17-La Chèze	5	3 319,94 €	5	4 613,26 €	12 630,00
18-Rennes	0	0,00 €	6	10 723,94 €	3 530,00
19-Chevré	44	89 152,90 €	58	90 964,37 €	22 330,00
20-Le Pertre	7	7 341,11 €	4	4 304,64 €	10 070,00
21-La Seiche	4	2 275,87 €	15	14 973,78 €	8 310,00
22-La Roche aux Fées	12	9 791,45 €	14	9 589,50 €	13 380,00
23-Araize	4	3 199,04 €	4	8 289,23 €	5 770,00
24-Semenon	2	1 322,22 €	2	1 003,27 €	9 440,00
25-Les Vallons	7	3 439,58 €	11	6 961,75 €	13 690,00
26-Val d'Anast	4	4 414,00 €	12	10 439,86 €	10 400,00
27-Vallée de la Vilaine	8	3 559,15 €	6	6 974,71 €	20 120,00
28-Bain	4	6 534,07 €	4	561,52 €	12 840,00



Evolution des surfaces détruites par le grand gibier pour les principales cultures

Evolution des surfaces détruites par le grand gibier pour les principales cultures

	2019/2020			2020/2021			2021/2022			2022/2023		
	Nombre de dossiers	Surfaces détruites (en ha)	Indemnisation	Nombre de dossiers	Surfaces détruites (en ha)	Indemnisation	Nombre de dossiers	Surfaces détruites (en ha)	Indemnisation	Nombre de dossiers	Surfaces détruites (en ha)	Indemnisation
Céréales + colza + pois	39	28,02	34 994,42 €	40	39,05	52 442,31 €	61	52,37	109 436,71 €	51	33,12	65 962,07 €
Maïs fourrager	227	88,88	172 589,38 €	174	83,57	175 675,75 €	156	78,18	192 901,60 €	260	83,58	261 248,97 €
Maïs grain	70	28,57	43 574,26 €	29	20,92	35 459,28 €	45	32,26	65 735,87 €	51	34,84	54 411,82 €
<i>Sous-total maïs</i>	<i>297</i>	<i>117,45</i>	<i>216 163,64 €</i>	<i>203</i>	<i>104,49</i>	<i>211 135,03 €</i>	<i>201</i>	<i>110,44</i>	<i>258 637,47 €</i>	<i>311</i>	<i>118,42</i>	<i>315 660,79 €</i>
Prairies	48	27	23 696,17 €	79	91,48	80 175,32 €	77	91,16	86 396,89 €	98	123,62	107 921,11 €
Total	384	172,47	274 854,23 €	322	235,02	343 752,66 €	339	253,97	454 471,07 €	460	275,16	489 543,97 €



Unité de gestion 16 - Brocéliande

Saisons	Nombre de dossiers	Surfaces détruites (en ha)	Pourcentage espèce			Coût espèce			Coût total
			Sanglier	Cerf	Chevreuril	Sanglier	Cerf	Chevreuril	
2020/2021	45	82,23	26,71	73,23	0	33 474,87 €	91 859,06 €	0,00 €	125 333,93 €
2021/2022	38	57,89	36,25	63,57	0,19	35 593,36 €	62 421,99 €	186,20 €	98 201,55 €
2022/2023	54	89,46	51,62	48,32	0	72 359,41 €	67 814,47 €	0,00 €	140 173,88 €
2023/2024 (provisoire)	29	36,22	50,74	49,26	0	31 783,20 €	30 851,76 €	0,00 €	62 634,96 €



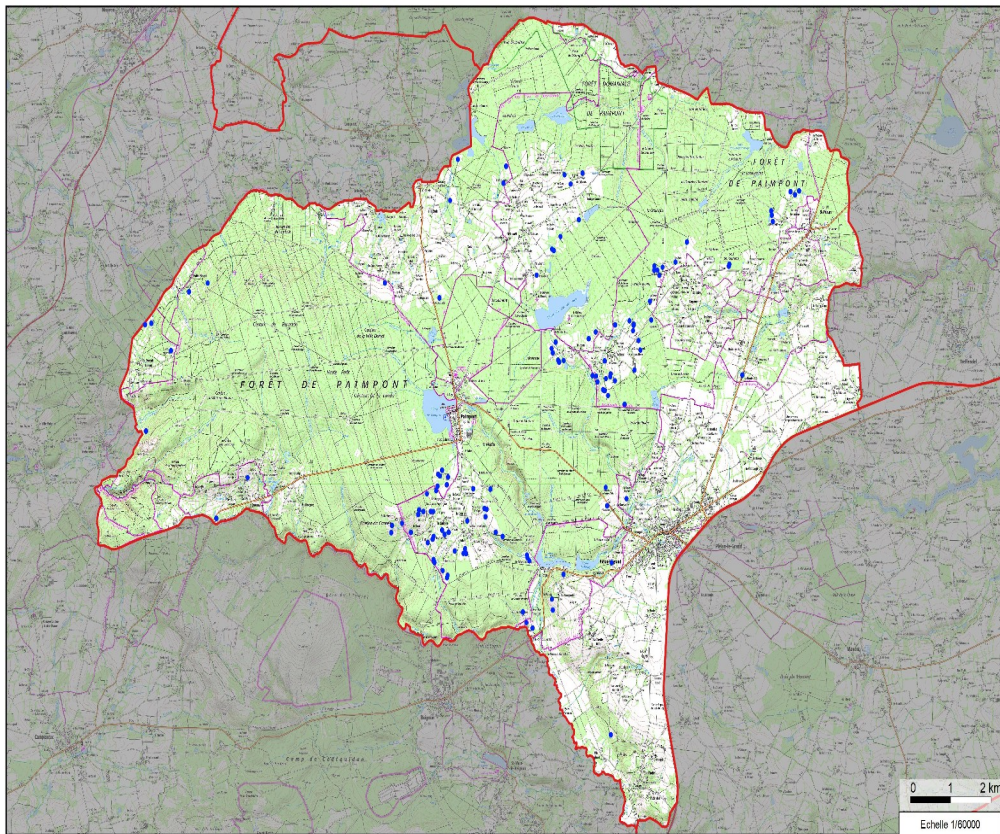
Unité de gestion 16 - Brocéliande

UGCH Brocéliande

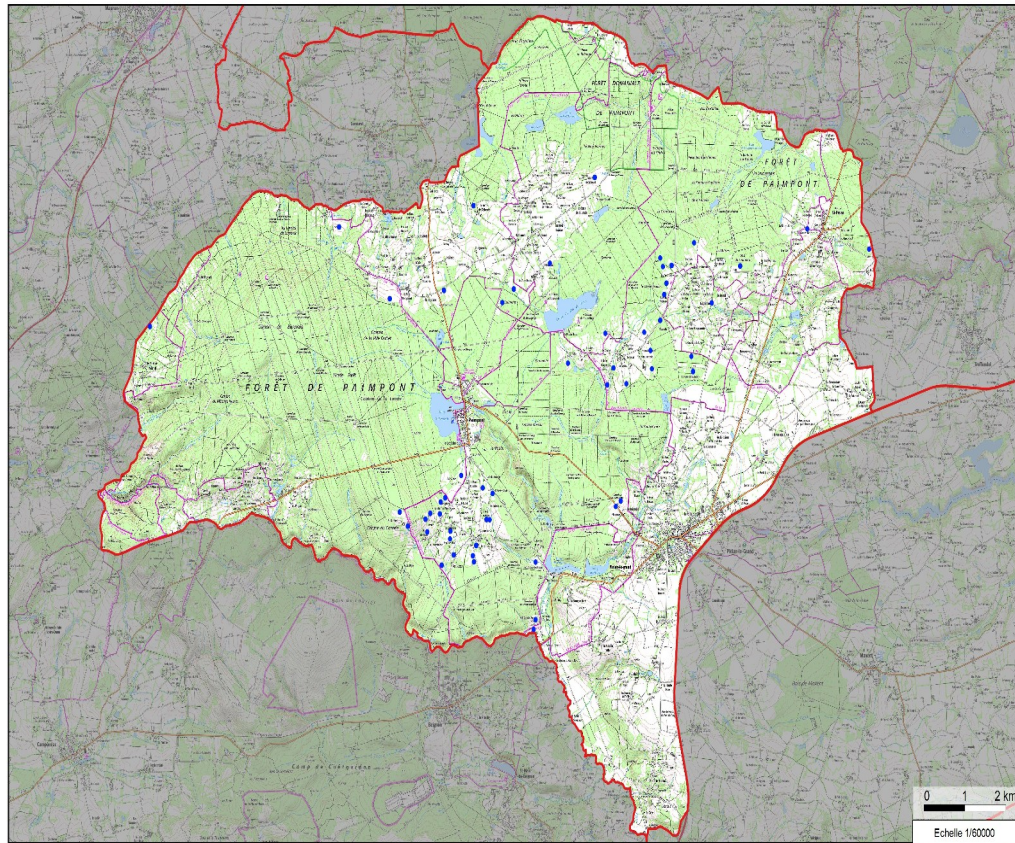
Localisation GPS des dossiers dégâts de grand gibier
2022/2023

UGCH Brocéliande

Localisation GPS des dossiers dégâts de grand gibier
2023/2024 (provisoire)



Projections: Spheré Lambert 70210 - Mars 2021
Source: FDC35 et IGN Surpl. 468x2021

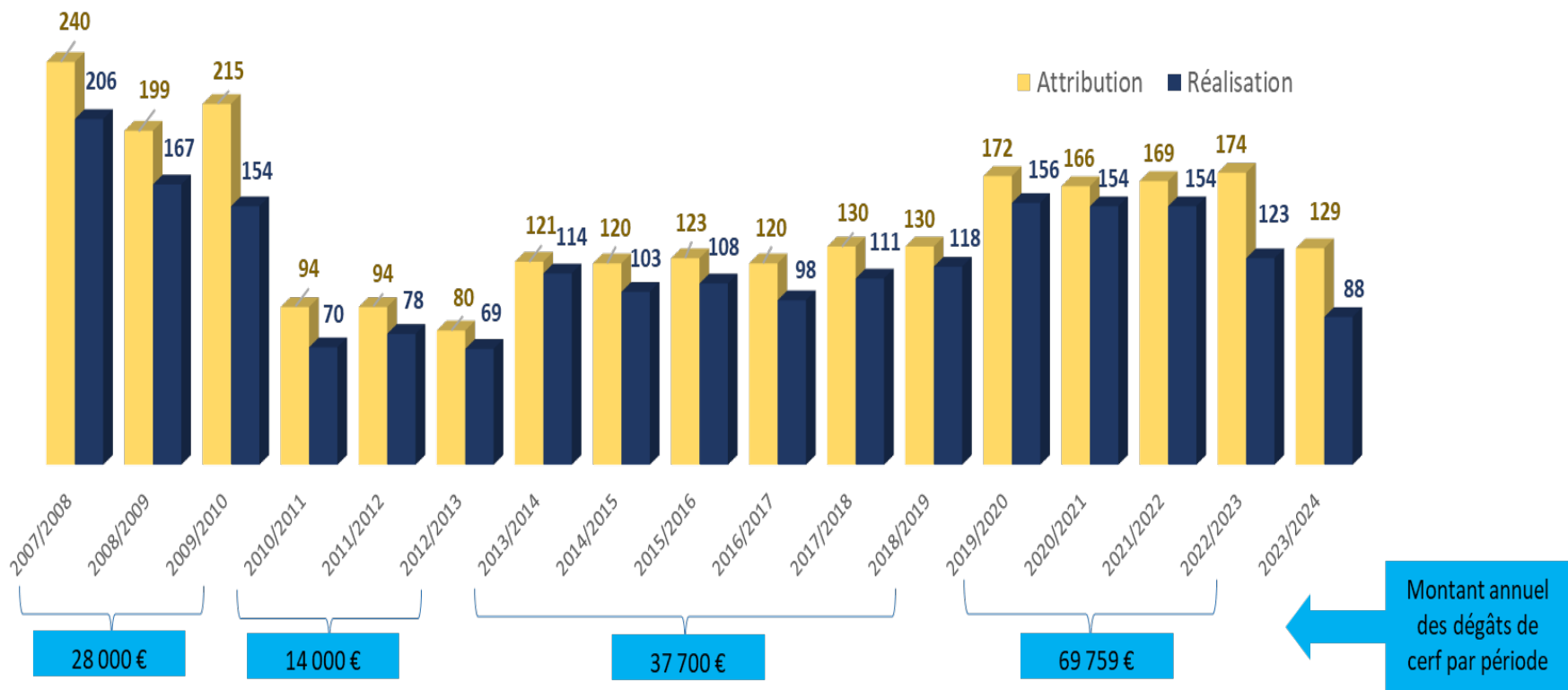


Projections: Spheré Lambert 70210 - Mars 2021
Source: FDC35 et IGN Surpl. 468x2021



Unité de gestion 16 - Brocéliande

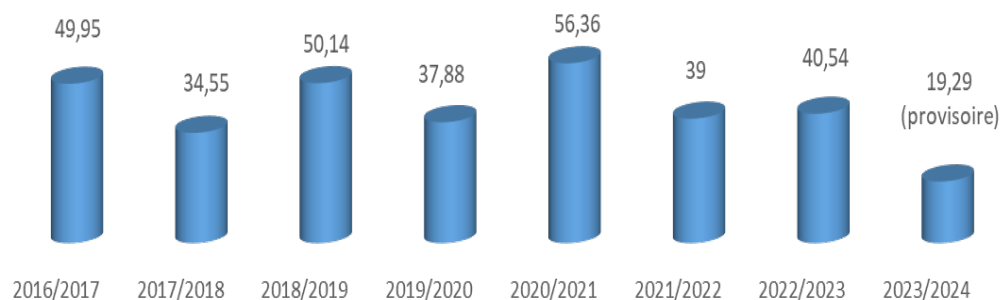
Evolution des prélèvements de cerf



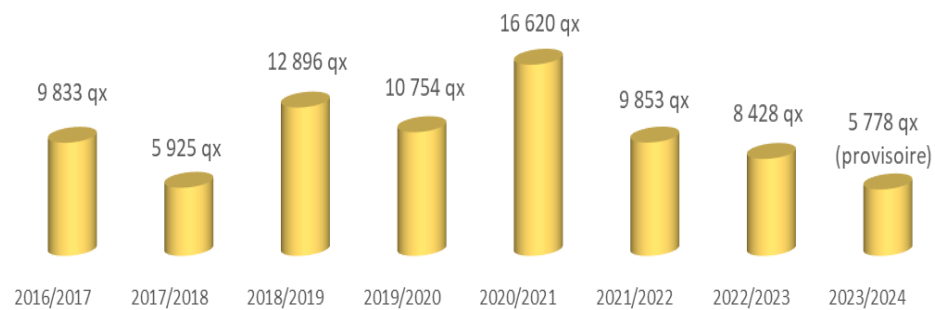


Unité de gestion 16 - Brocéliande

Evolution des surfaces détruites par le cerf pour les grandes cultures et prairies (en hectare)



*Evolution des surfaces détruites par le cerf pour les grandes cultures et prairies (en quintal)
(maïs, céréales, protéagineux, oléagineux et prairies)*



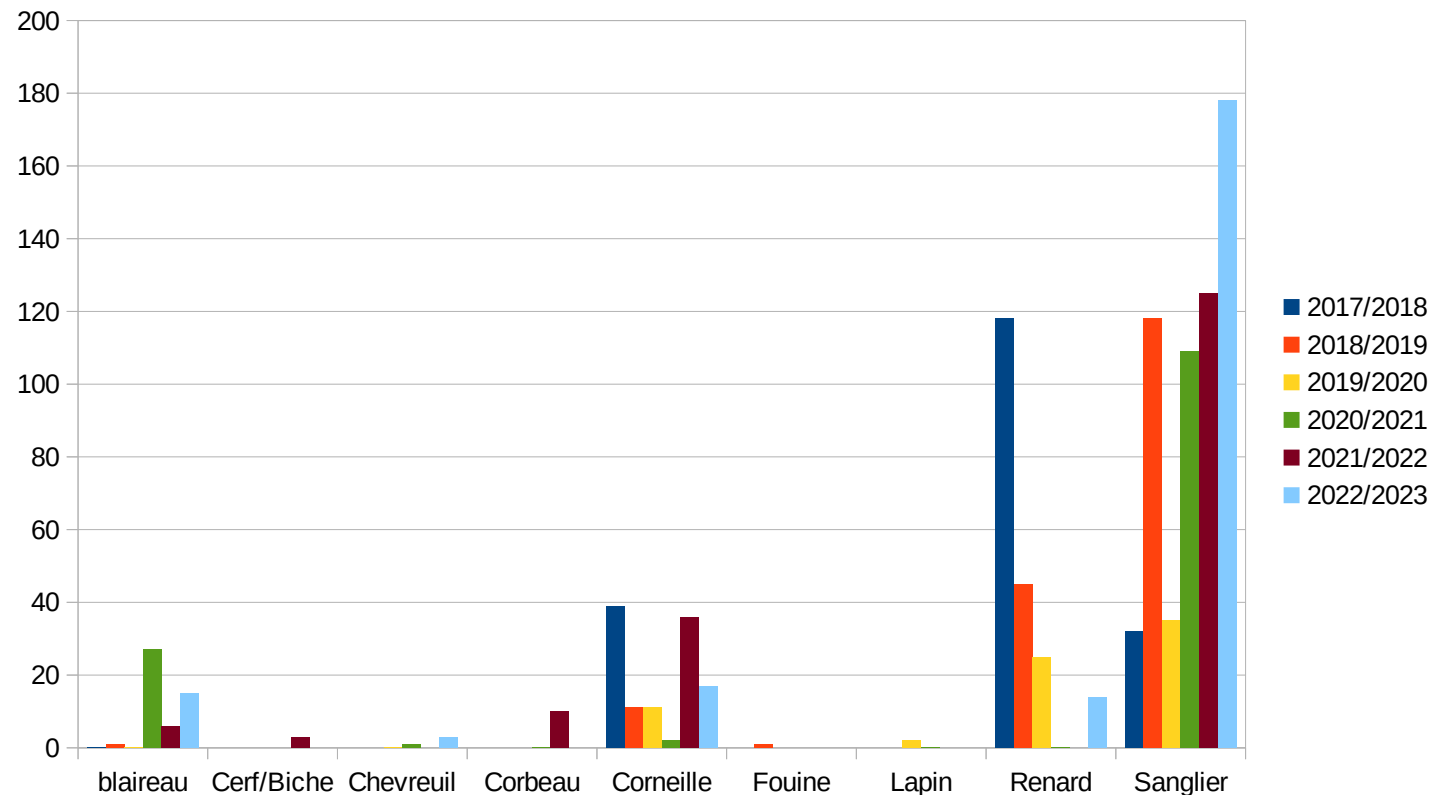


Bilan louveterie



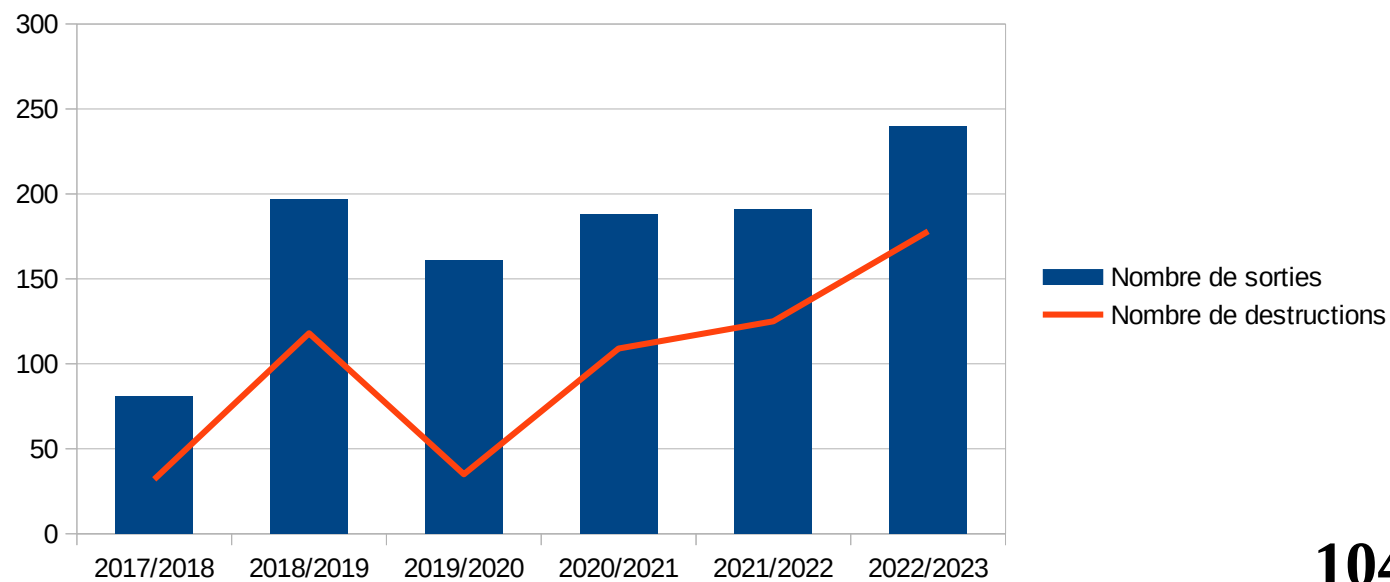
Nbre d'interventions et de destructions/espèces

Saison chasse	Nombre de sorties
2017/2018	134
2018/2019	232
2019/2020	187
2020/2021	218
2021/2022	201
2022/2023	259
Total	1023



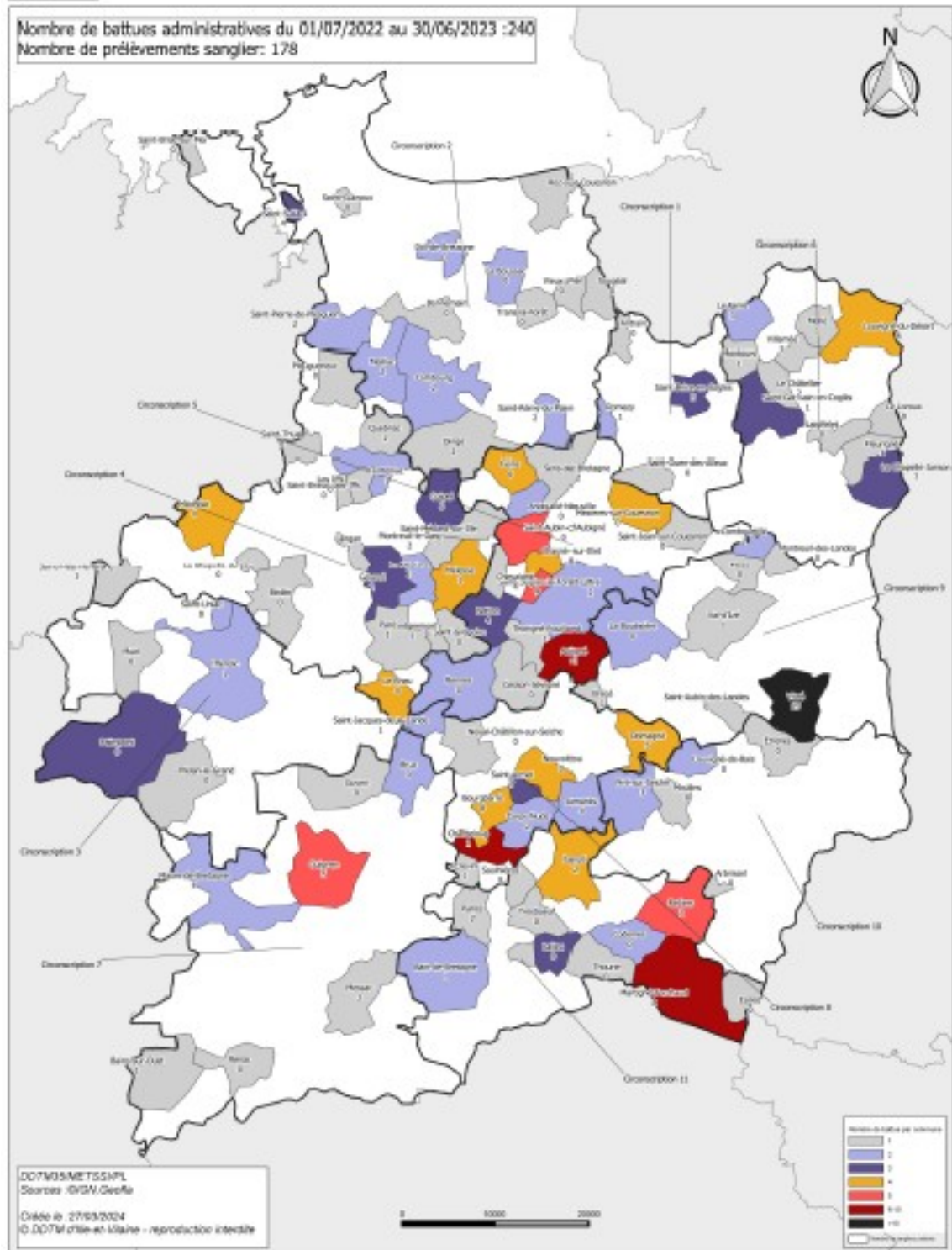
Zoom sanglier

Saison chasse	Nombre de sorties	Nombre de destructions
2017/2018	81	32
2018/2019	197	118
2019/2020	161	35
2020/2021	188	109
2021/2022	191	125
2022/2023	240	178
Total	856	428



Localisation des opérations de louveterie pour l'espèce sanglier en Ile-et-Vilaine de 01/07/2022 à 30/06/2023

Nombre de battues administratives du 01/07/2022 au 30/06/2023 : 240
 Nombre de prélèvements sanglier : 178





**ARRÊTÉ
PRÉFECTORAL**



**Projets
AP**



Projets AP



Avis de la CDCFS requis sur :

- AP général ouverture-fermeture de la chasse pour la saison 2024-2025
- AP fixant les modalités d'exécution du plan de chasse cerfs
- AP fixant les modalités d'exécution du plan de chasse chevreuils
- AP fixant les modalités d'exécution du plan de gestion sangliers
- AP fixant le nombre mini et maxi d'attributions de bracelets des plans de chasse cerfs et chevreuils
- AP fixant une période complémentaire pour l'exercice de la vénerie sous terre du blaireau
- AP relatif à l'interdiction des pièges de catégorie 2 où la présence de l'espèce Loutre est avérée



Projet AP général 2024-2025

Ajustement de dates réglementaires + proposition d'ouverture de la chasse à tir (= tous les modes) du sanglier dès le 1^{er} juin

approche/affût
uniquement

2023
2024

janvier	février	mars	avril	mai	juin	juillet	août	septembre	octobre	novembre	décembre

approche/affût
et battue à titre
exceptionnel

chasse à tir (= tous les modes)

2024
2025

janvier	février	mars	avril	mai	juin	juillet	août	septembre	octobre	novembre	décembre



Projet AP modalités grands gibiers

AP similaires aux années passées sauf AP modalités sangliers : ajout d'un article 4 cadrant les modalités de chasse en avril et mai :

« **Article 4 : Chasse en avril et mai**

Du 1er avril 2025 au 31 mai 2025, la chasse du sanglier ne peut être pratiquée que pour la protection des semis sur des parcelles déclarées à la PAC, à l'affût ou à l'approche, voire en battue à titre exceptionnel, après autorisation préfectorale délivrée au détenteur du droit de chasse. Le bénéficiaire de l'autorisation adresse au préfet avant le 1er juillet de la même année le bilan des effectifs prélevés dans ce cadre. »



Projet AP mini-maxi



Mini-Maxi à mettre à jour :

Espèces	Cerf élaphe Massif de Paimpont*	Chevreuil Ensemble du département
Nombre minimum à prélever	A déterminer (mini 2023 : 100)	A déterminer (mini 2023 : 6 300)
Nombre maximum à prélever	A déterminer (maxi 2023 : 150)	A déterminer (maxi 2023 : 9 000)

+ proposition d'ajout des communes de Gaël et Saint-Malon-sur-Mel au massif de Paimpont :


« Le massif de Paimpont pour la saison 2024-2025 concerne les communes de Paimpont, Iffendic, Muel, Plélan-le-Grand, Saint Péran, **Gaël et Saint-Malon-sur-Mel.** »



Projets AP vénerie sous terre blaireau et loutre

- Proposition de reconduire l'AP fixant une période complémentaire pour l'exercice de la vénerie sous terre du blaireau à compter du 1^{er} juin 2024, dans l'attente du jugement sur le fond
 - Données sur espèce mises à jour transmises avant séance
- Proposition de reconduire l'AP relatif à l'interdiction des pièges de catégorie 2 où la présence de l'espèce Loutre est avérée, couvrant l'ensemble du département





Calendrier

- Consultation du public à venir
- 2^{de} CDCFS (lièvres et faisans) le 5 juin 2024 à la DDTM (Bâtiment Le Morgat - Salle Forêt de Villecartier)

La Direction Départementale des Territoires et de la Mer

Merci pour votre attention !

POUR NOUS CONTACTER



**La Direction Départementale des Territoires et de
la Mer**

Le Morgat

12 rue Maurice Fabre

CS 23167



02 99 02 00 00



ddtm@ille-et-vilaine.gouv.fr

