

## CLASSEMENT SONORE DES INFRASTRUCTURES DE TRANSPORTS TERRESTRES

Annexe 2 à l'arrêté préfectoral du.....

Tableaux récapitulatifs des tronçons classés

### 2.2. - SECTEUR NORD

HEDE.....	N 137		
LA MEZIERE.....	N 137	D 27/D 637	
LANGOUET.....	N 137		
MELESSE.....	N 137	D 82/D 637	SNCF
MONTREUIL le GAST.....		D 82	
MONTREUIL sur ILLE.....			SNCF
PLESDER.....	N 137	D 794	
PLEUGUENEUC.....	N 137		
SAINT BRIEUC DES IFFS.....	N 137		
SAINT DOMINEUC.....	N 137		
SAINT GERMAIN sur ILLE.....			SNCF
SAINT MEDARD sur ILLE.....			SNCF
SAINT PIERRE de PLESGEN.....	N 137		
TINTENIAC.....	N 137		
TREVERIEN.....	N 137		
VIGNOC.....	N 137		

Nom du tronçon	Débutant	Finissant	Communes	Catégorie	Largeur du secteur affecté par le bruit
<b>Routes nationales</b>					
RN 137	INT RD 29 PR 53+365 (St Grégoire)	PR 111+150 StJouan des Guérets	Hédé, La Mézière, Melesse, Plesder, Pleugueneuc, St Brieuc des Ifs, St Domineuc, St Pierre de Plesguen, Tinténiac, Trévérien, Vignoc Langouet	2	250m
<b>Routes départementales</b>					
RD27	SORTIE DE GEVEZE PR 15+662	PR 19+391 INT D637	Gévezé, la Mézière	3	100m
RD82	INT D25 PR 28+508	INT D528 PR 32+339	Montreuil le Gast, Melesse	3	100m
RD82	INT D528 PR 32+339	INT D27 PR 35+007	Melesse	3	100m
RD82	INT D27 PR 35+007	ENTREE DE ST GREGOIRE PR 39+67	Melesse, Betton, St Grégoire	3	100m
RD637	SORTIE D'AGGLO LA CHAPELLE DES FOUGERETZ	Intersection RD27 PR 6+324	La Chapelle des Fougeretz, La Mézière, Melesse	3	100m
RD794	INT N 137 PR 67+480	PR 70+54 Limite du département des Côtes d'Armor	Plesder	3	100m
<b>Voies ferrées</b>					
Voie Ferrée RENNES - SAINT MALO	RENNES Port-Cahours	MONTREUIL SUR ILLE (gare)	Montreuil sur Ille, St Médard sur Ille, St Germain sur Ille, Melesse,	2	250 m









Direction  
Départementale  
de l'Équipement

Ile-et-Vilaine

Service  
Prospective  
Assistance et  
Conseil

Bureau Etudes  
Aménagement et  
Équipement

**LEGENDE**  
**RESEAU ROUTIER ET SNCF**

-  Catégorie 1
-  Catégorie 2
-  Catégorie 3
-  Catégorie 4
-  Catégorie 5
-  PROJET ROUTIER

