



ANNEXE 9

Atlas cartes aléa de référence

Date d'approbation : 25 AOUT 2016

Signature : Préfet de la région Bretagne,
Préfet d'Ille-et-Vilaine


Christophe MIRMAND



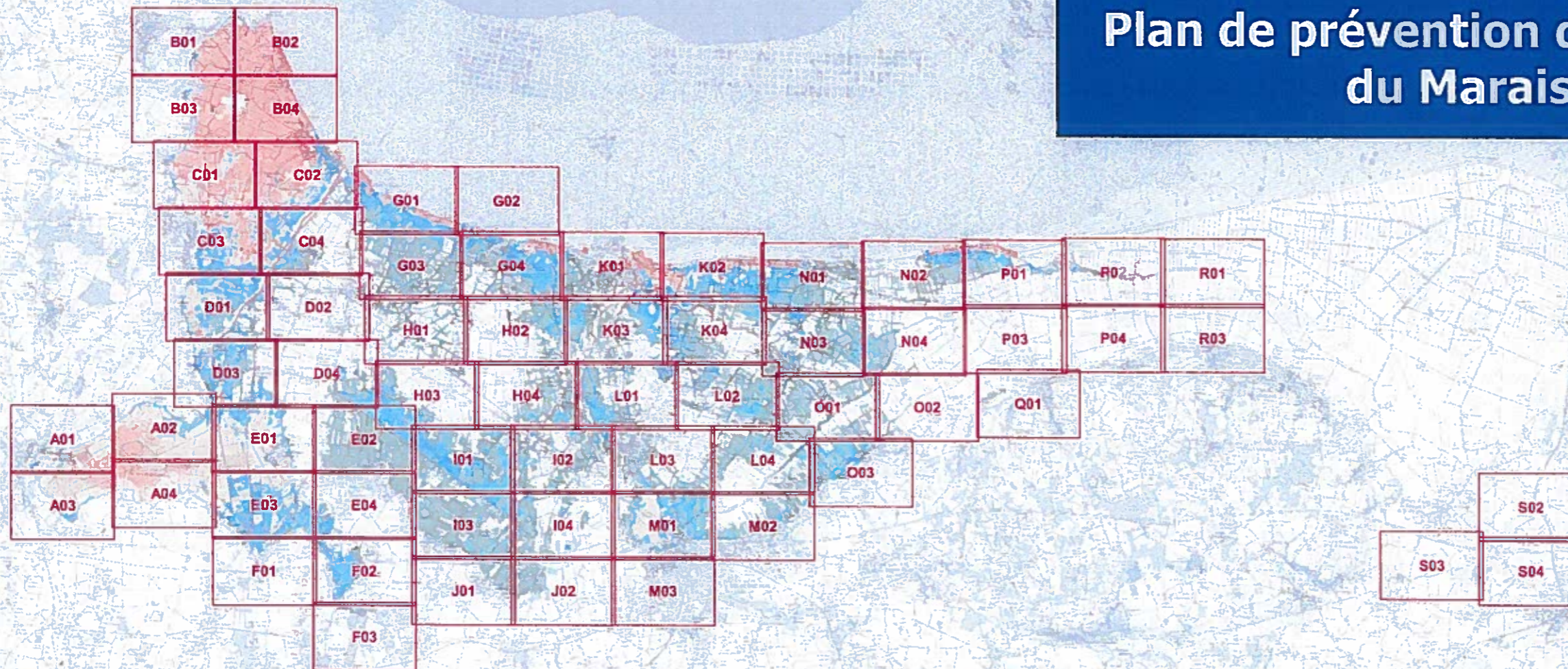
Liberté • Égalité • Fraternité
RÉPUBLIQUE FRANÇAISE

Préfet d'Ille-et-Vilaine

ATLAS

ALÉA DE RÉFÉRENCE

Plan de prévention des risques littoraux du Marais de Dol de Bretagne



- Niveau d'aléa**
- Aléa faible
 - Aléa moyen
 - Aléa fort
 - Aléa très fort

Date d'approbation : 25 AOUT 2016

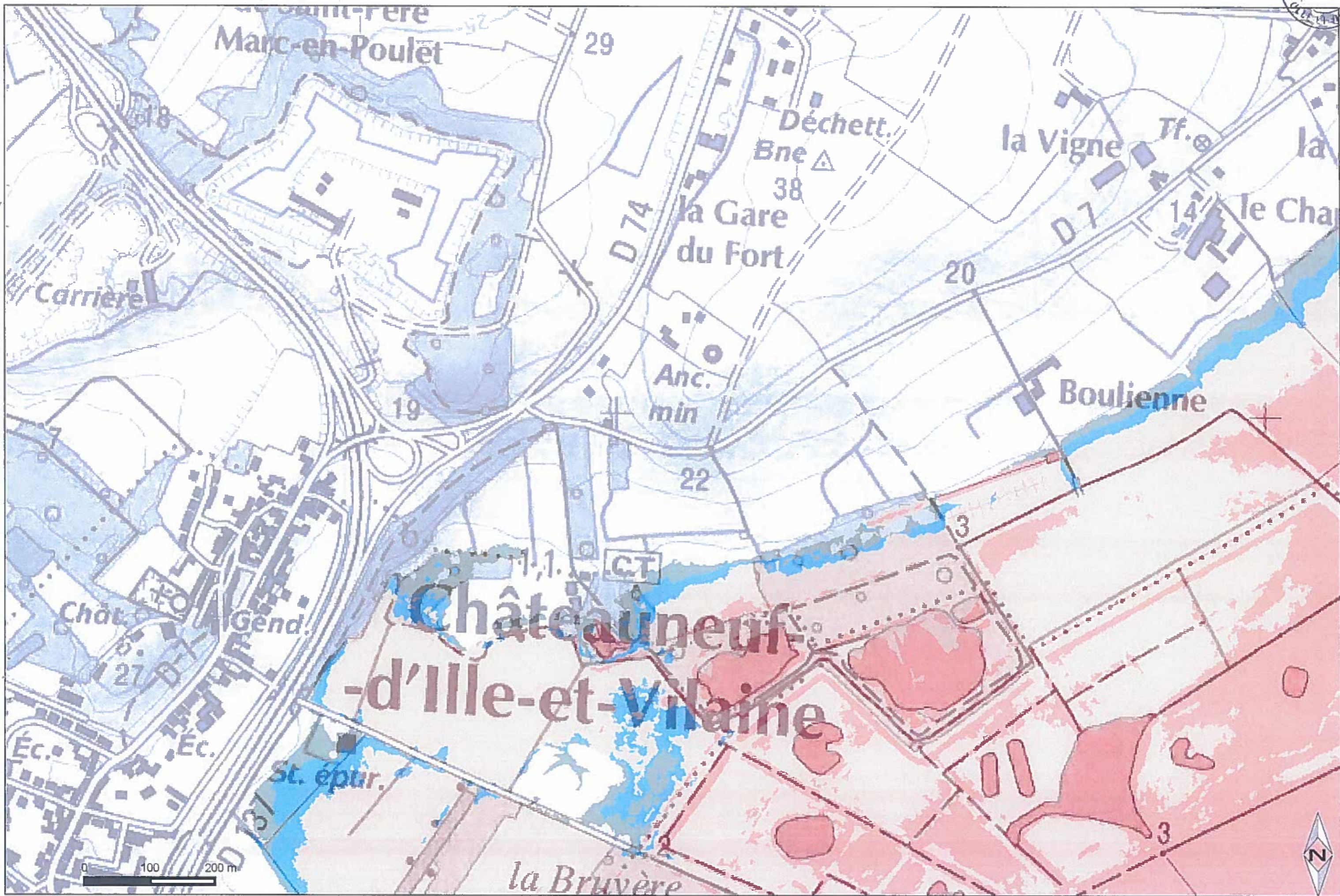
Signature : **Préfet de la région Bretagne,
Préfet d'Ille-et-Vilaine**

Christophe MIRMAND
Christophe MIRMAND

DDTM35/Services METSSI et 2MC2
Sources Hydratec

Créée le : 27/07/2016
DDTM d'Ille-et-Vilaine - reproduction interdite







ZONAGE ALÉA DE RÉFÉRENCE

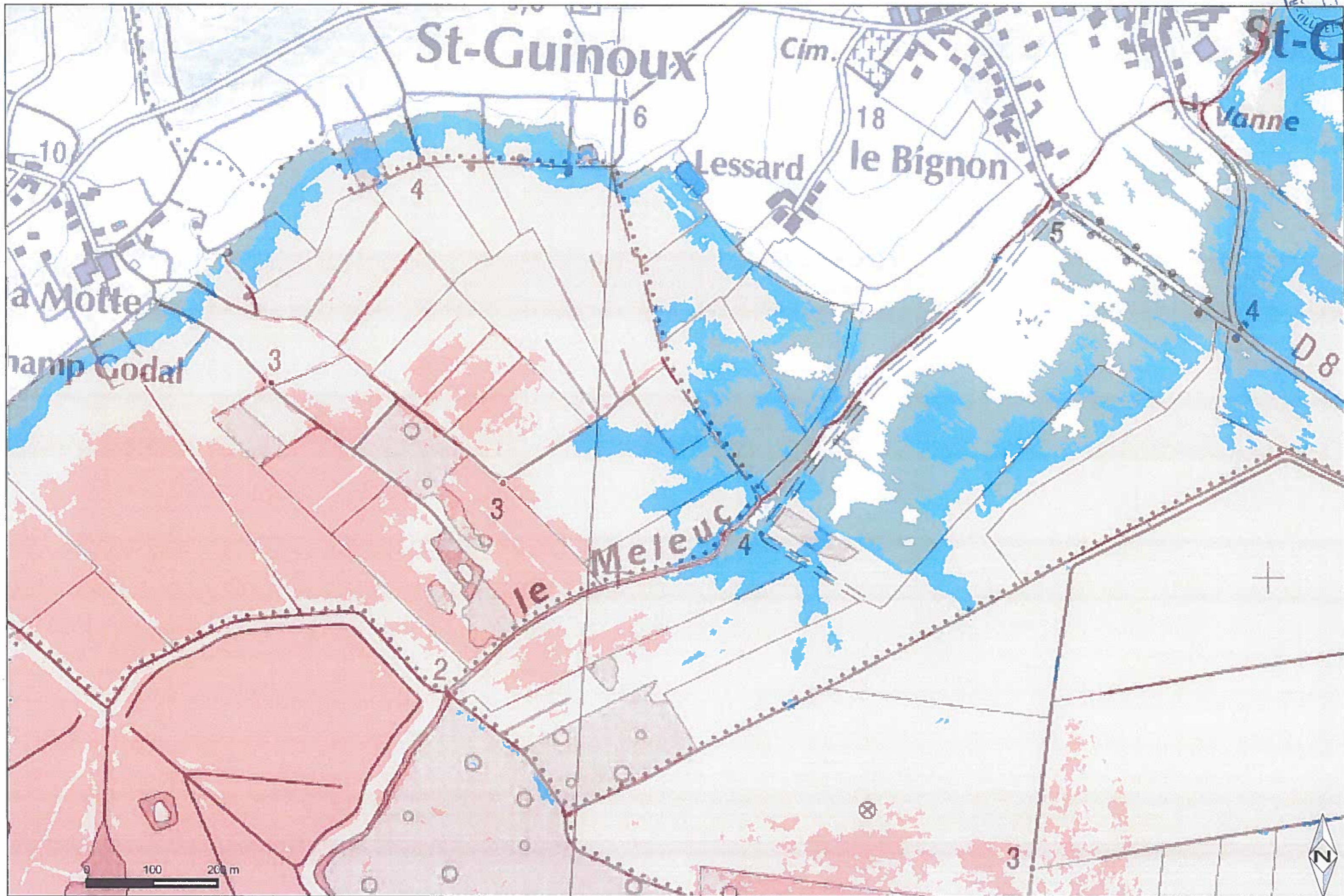
Plan de prévention des risques littoraux des Marais de Dol de Bretagne

planche A02

- Aléa faible
- Aléa fort
- Aléa moyen
- Aléa très fort

DDTM35/services METSSI et 2MC2
Sources : HYDRATEC

Créée le : 27/07/2016
© DDTM D'Ille-et-Vilaine - reproduction interdite





ZONAGE ALÉA DE RÉFÉRENCE

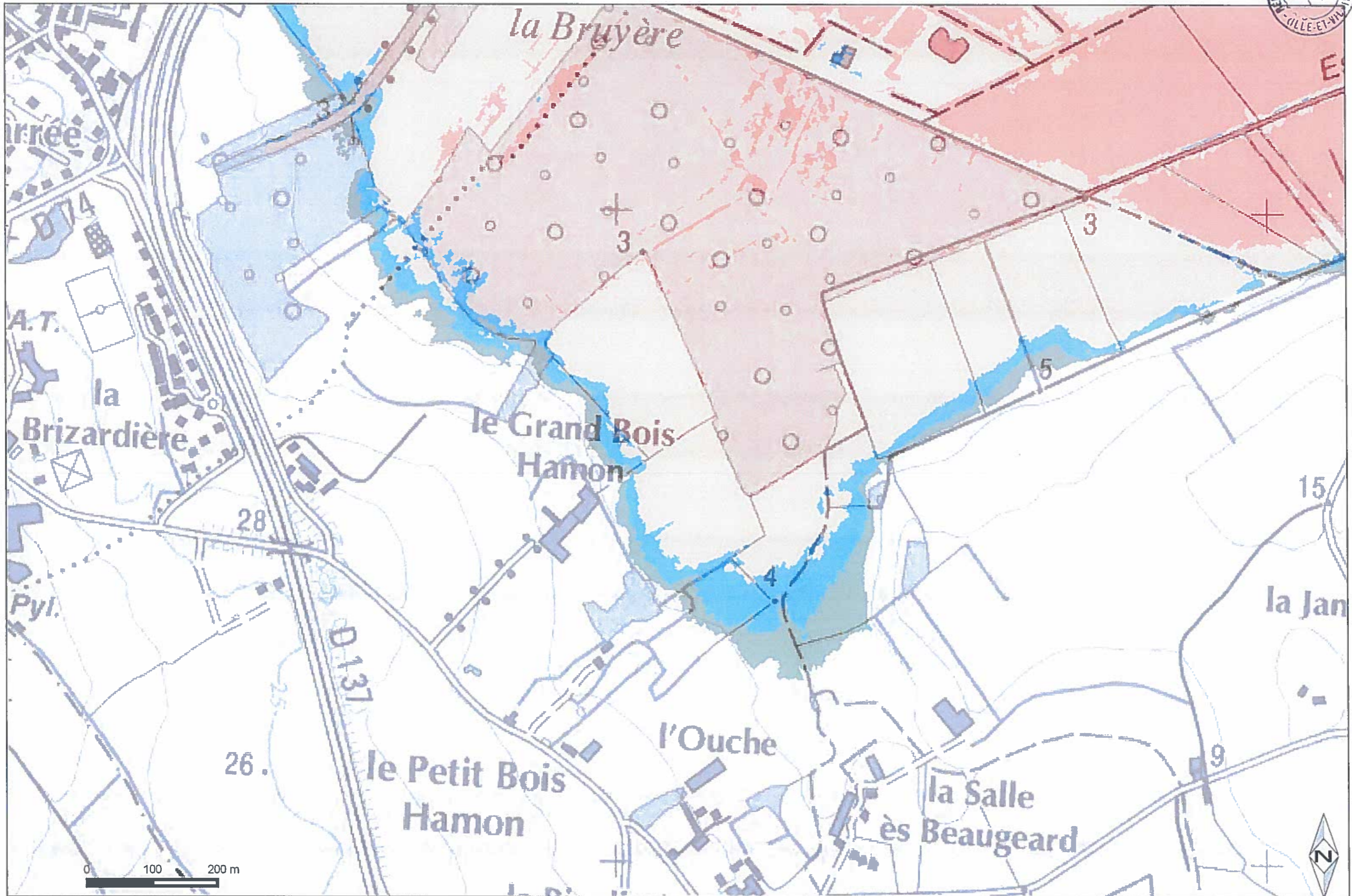
Plan de prévention des risques littoraux des Marais de Dol de Bretagne

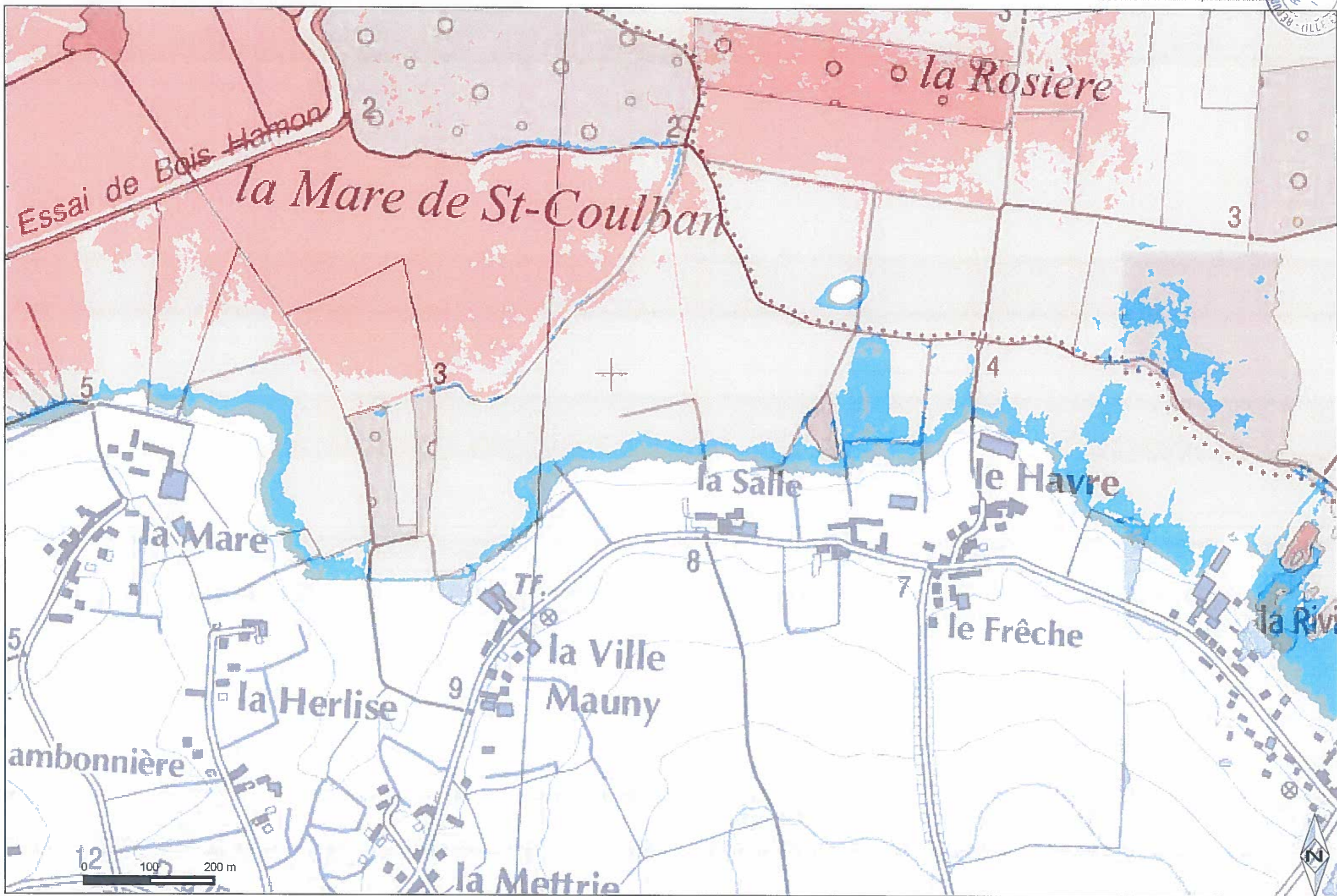
planche A03

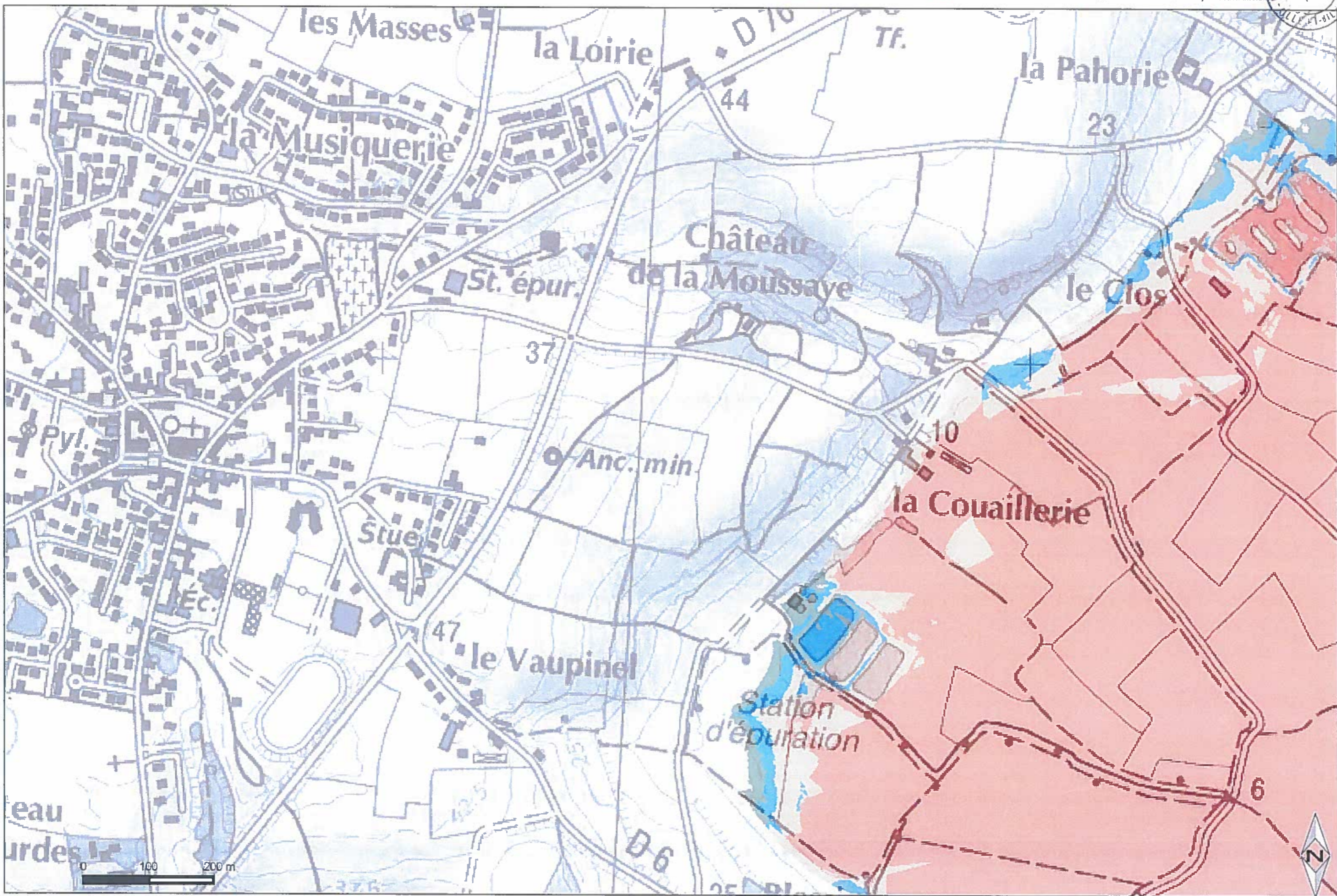
- Aléa faible
- Aléa moyen
- Aléa fort
- Aléa très fort

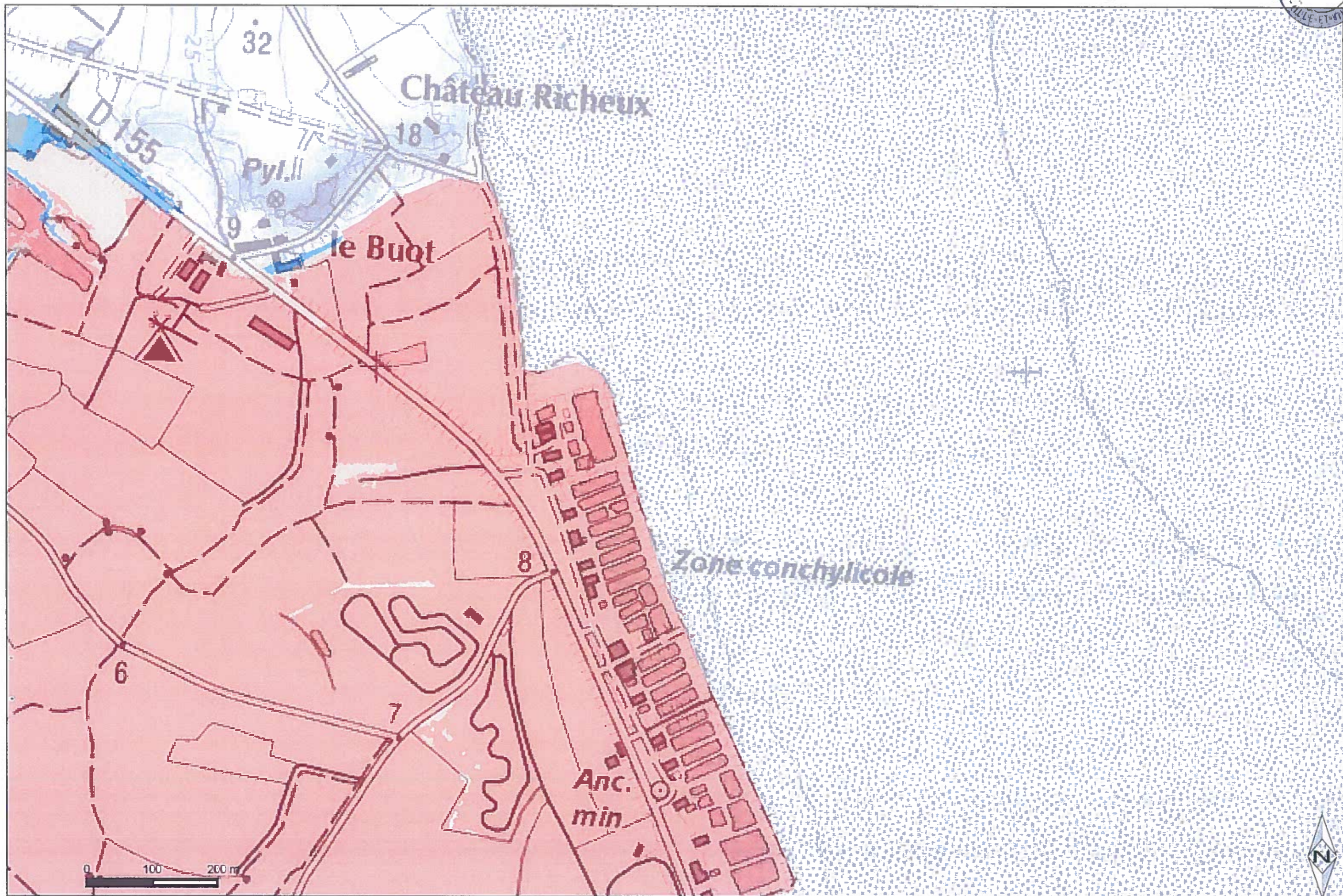
DDTM35/services METSSI et 2MC2
Sources : HYDRATEC

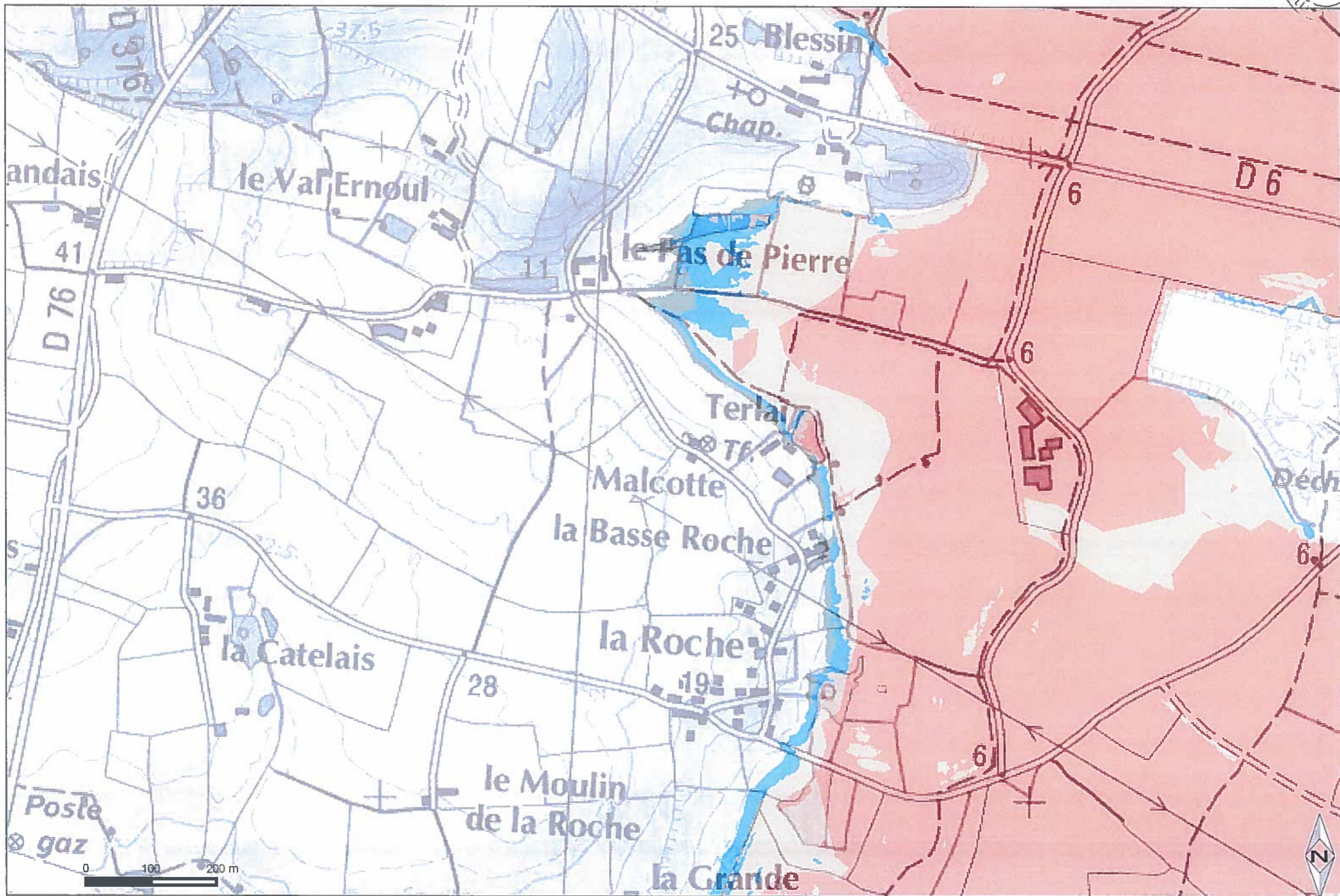
Créé le : 27/07/2016
© DDTM D'Ille-et-Vilaine - reproduction interdite

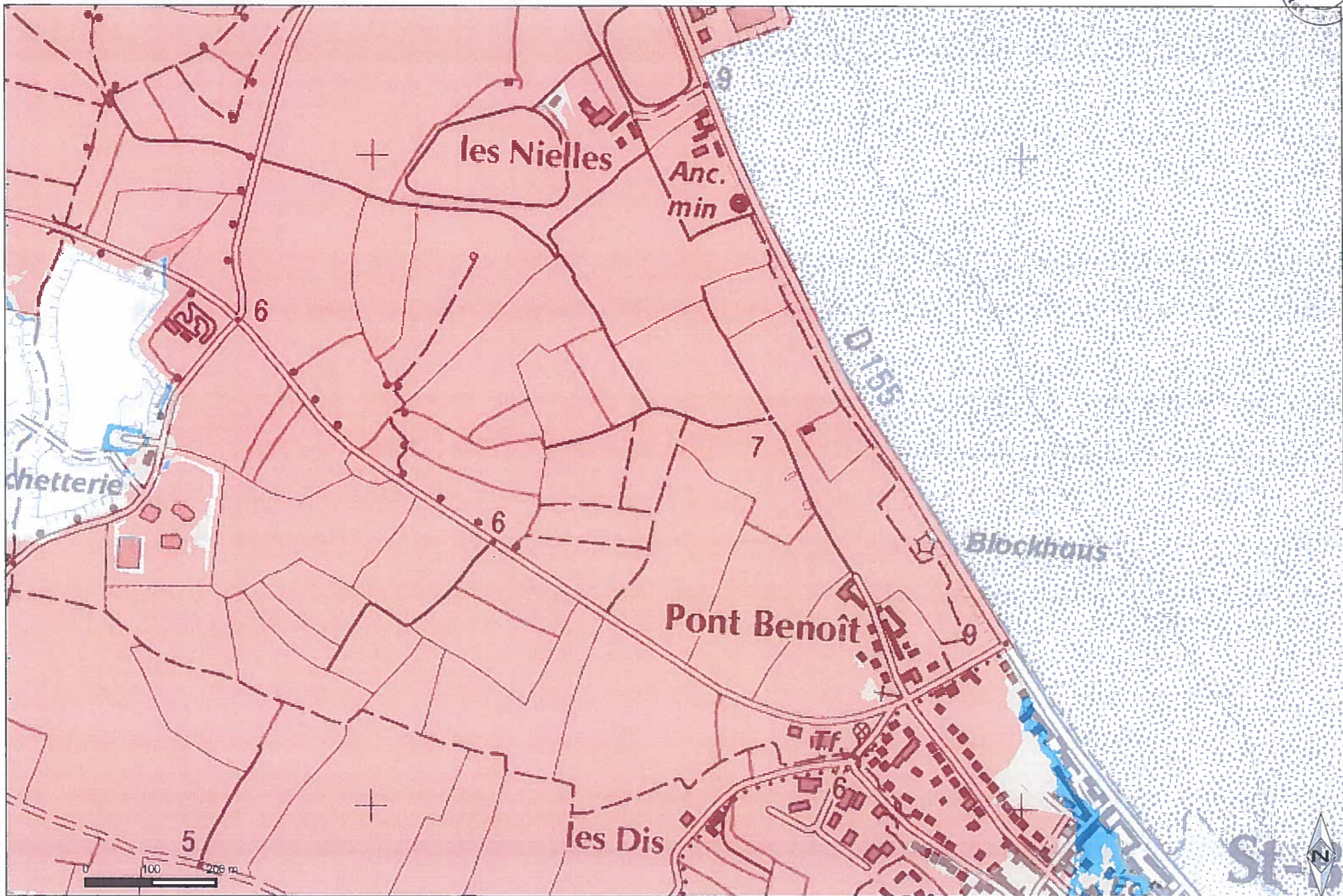


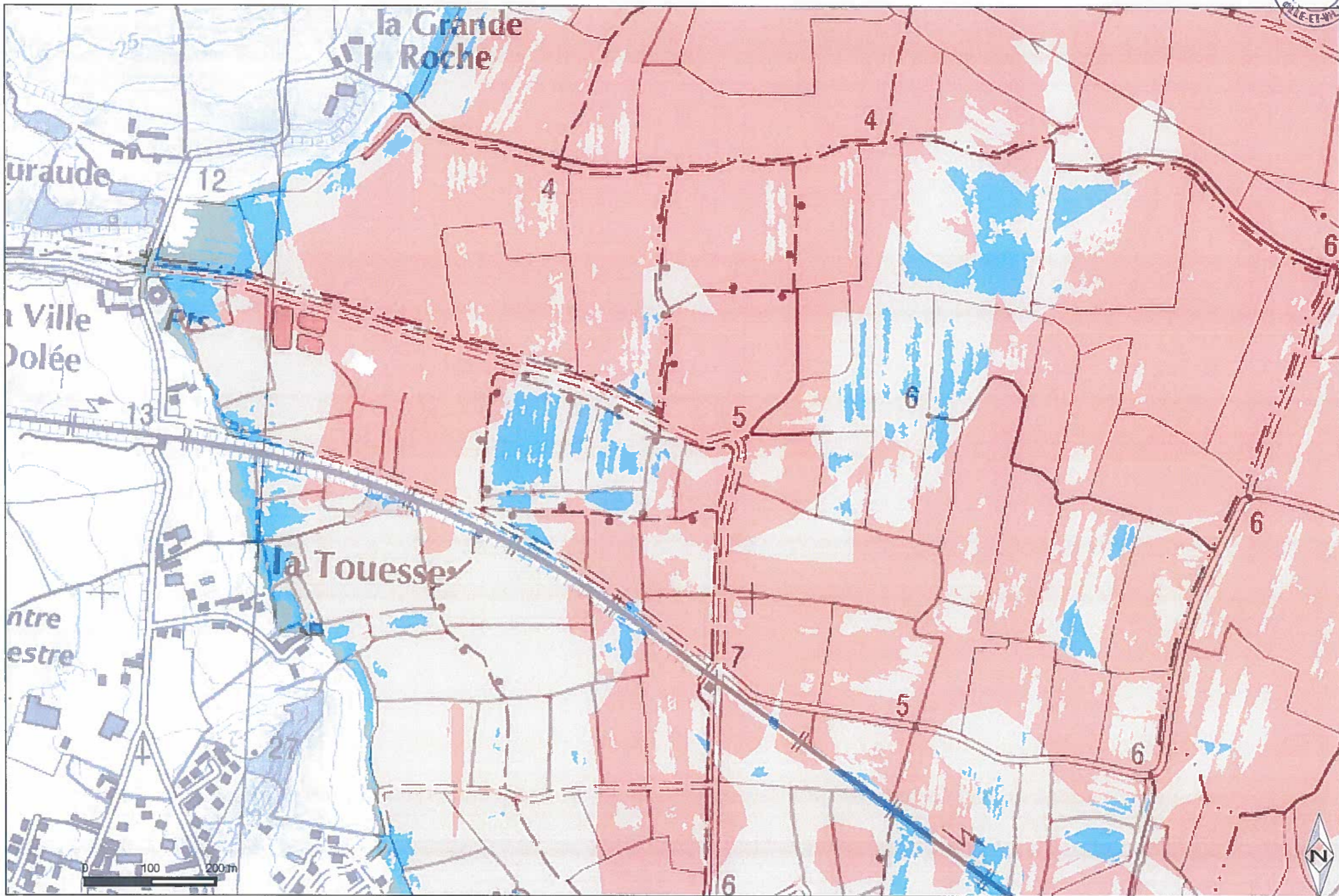














ZONAGE ALÉA DE RÉFÉRENCE

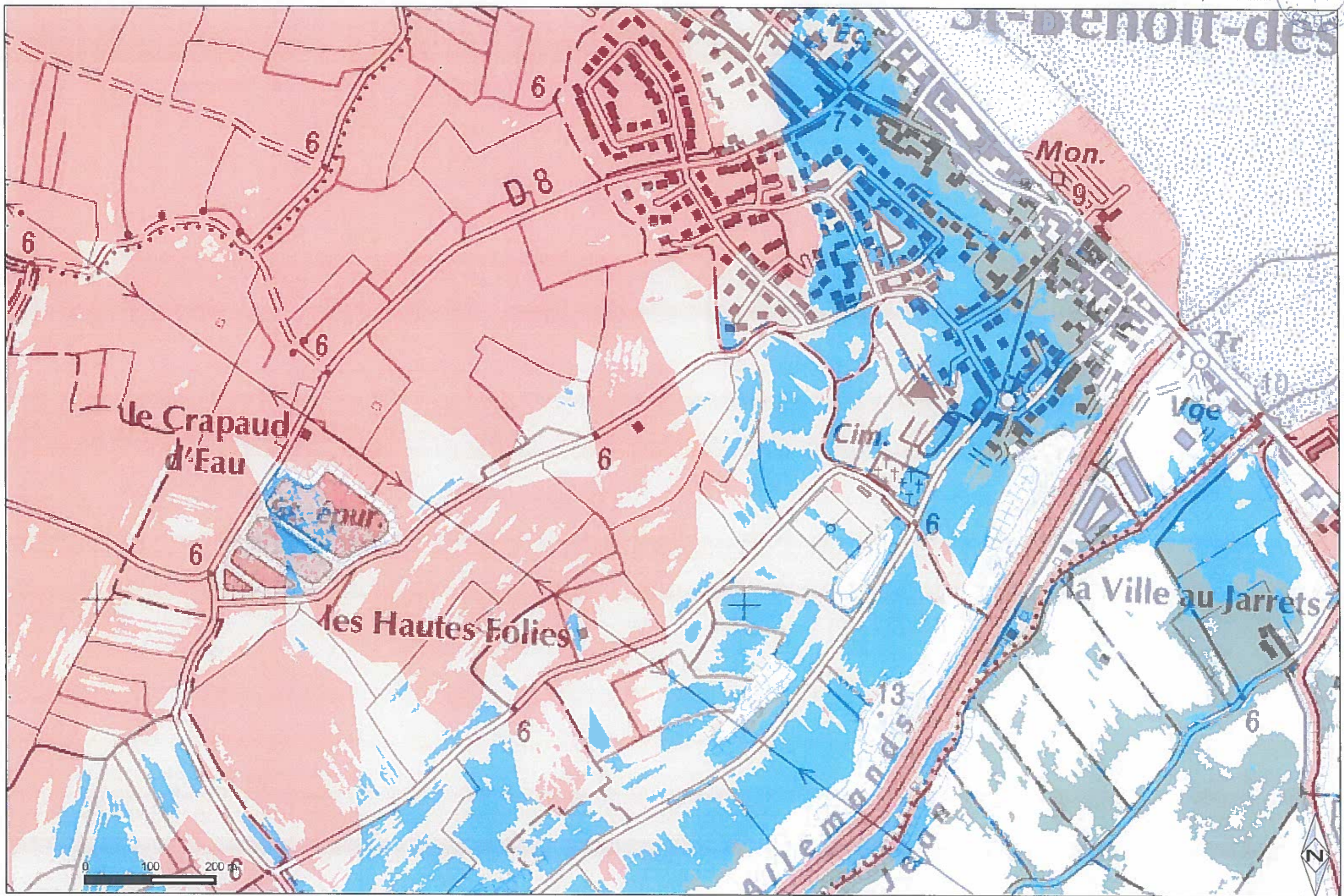
Plan de prévention des risques littoraux des Marais de Dol de Bretagne

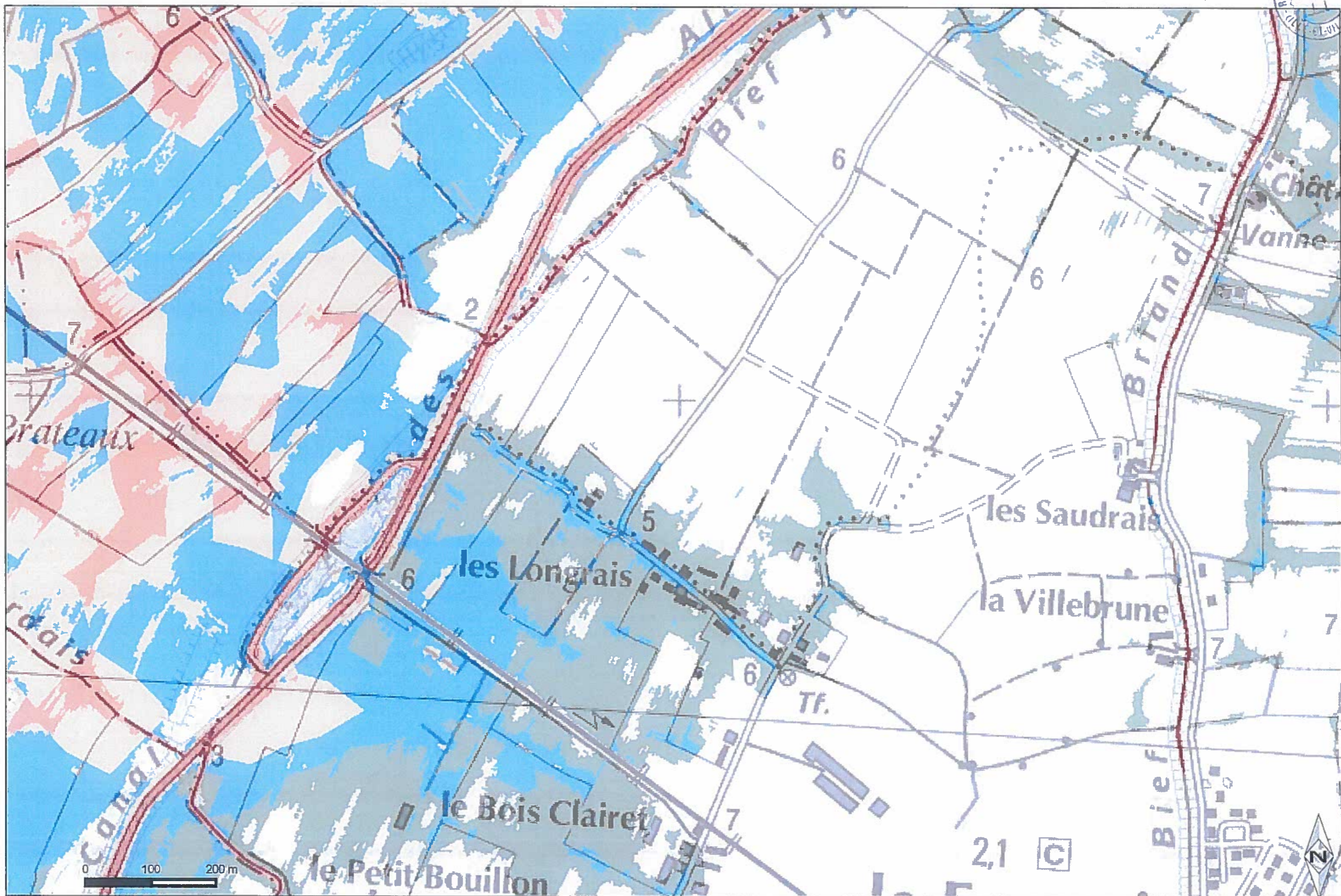
planche C02

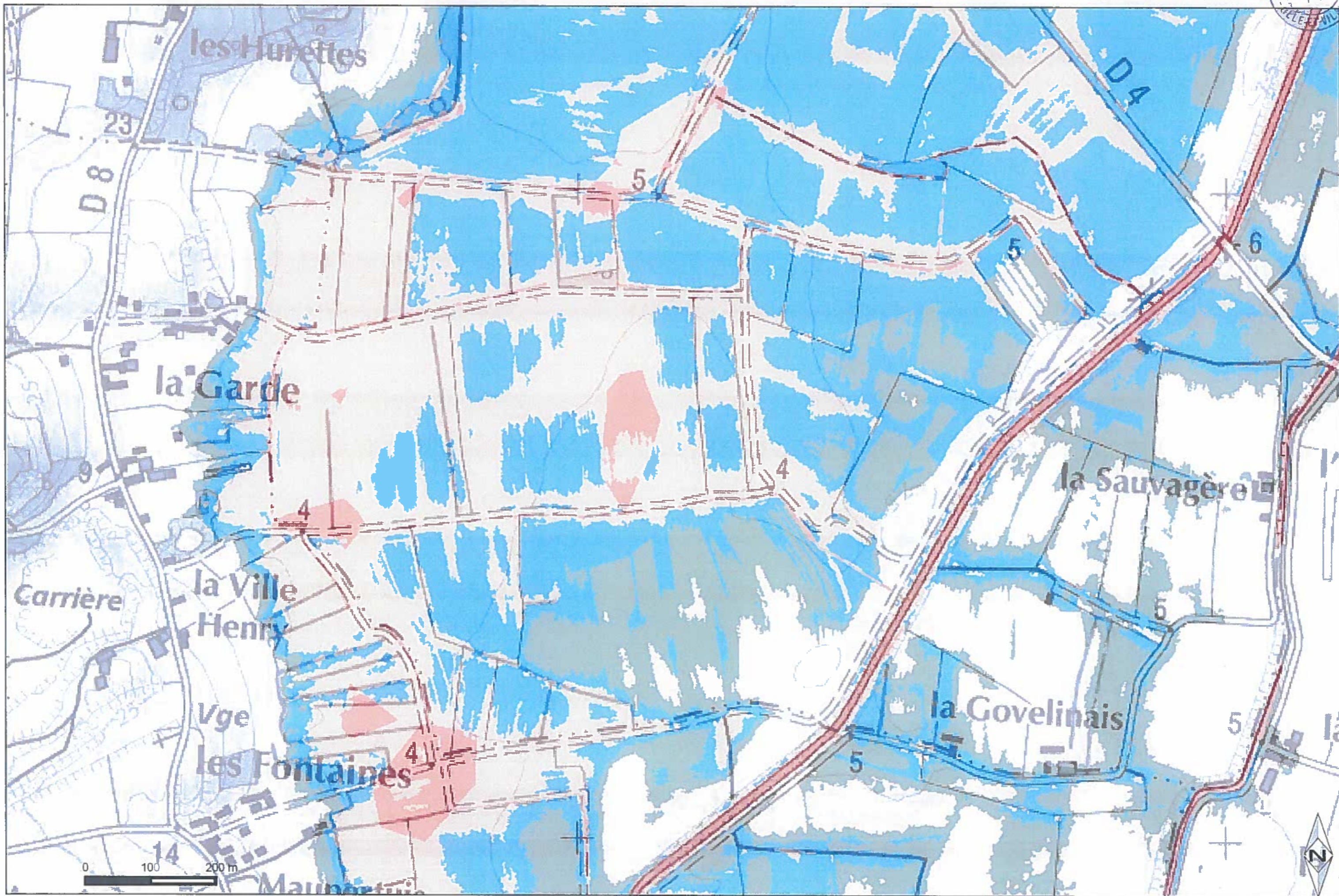
- Aléa faible
- Aléa moyen
- Aléa fort
- Aléa très fort

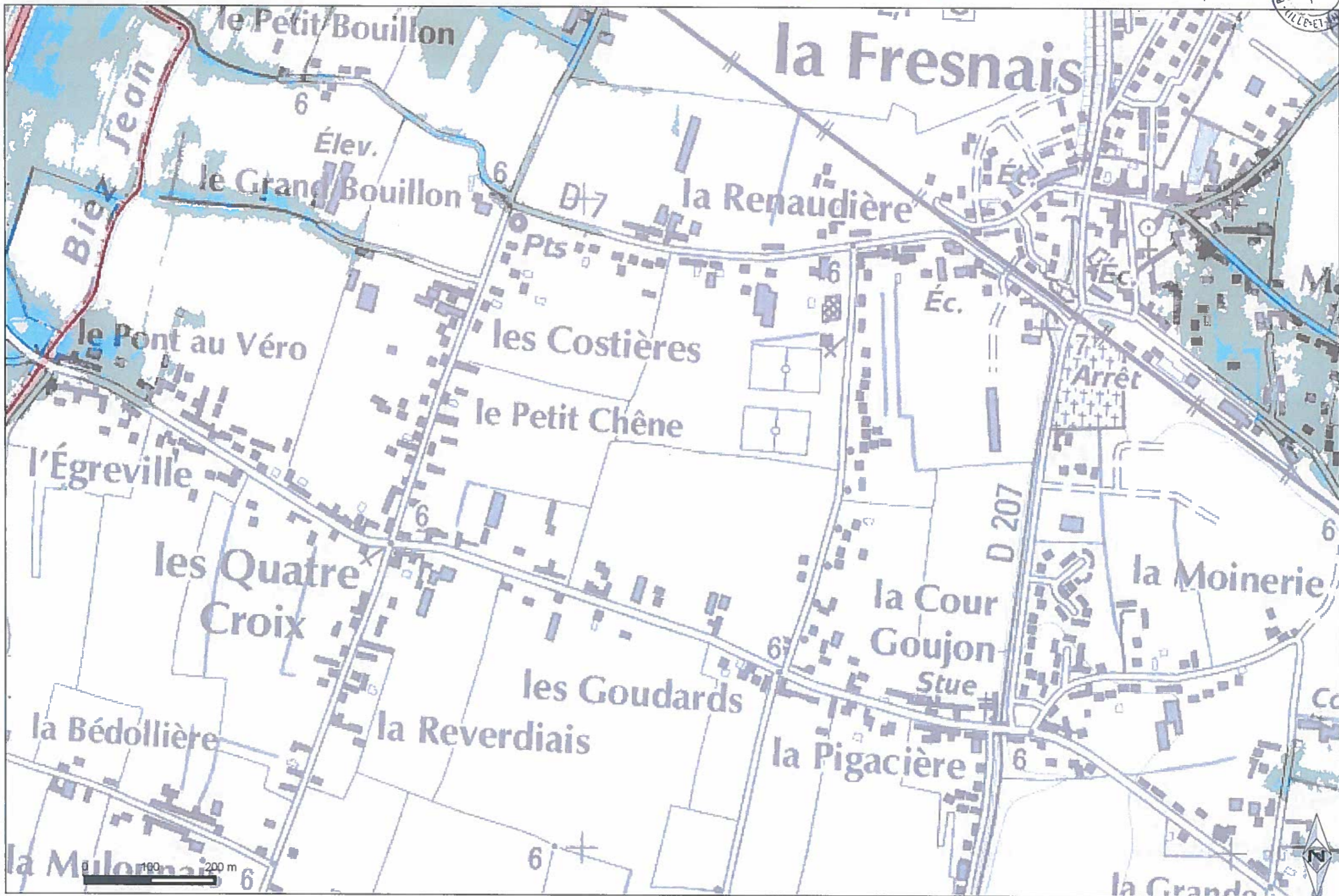
DDTM35/services METSSI et 2MC2
Sources : HYDRATEC

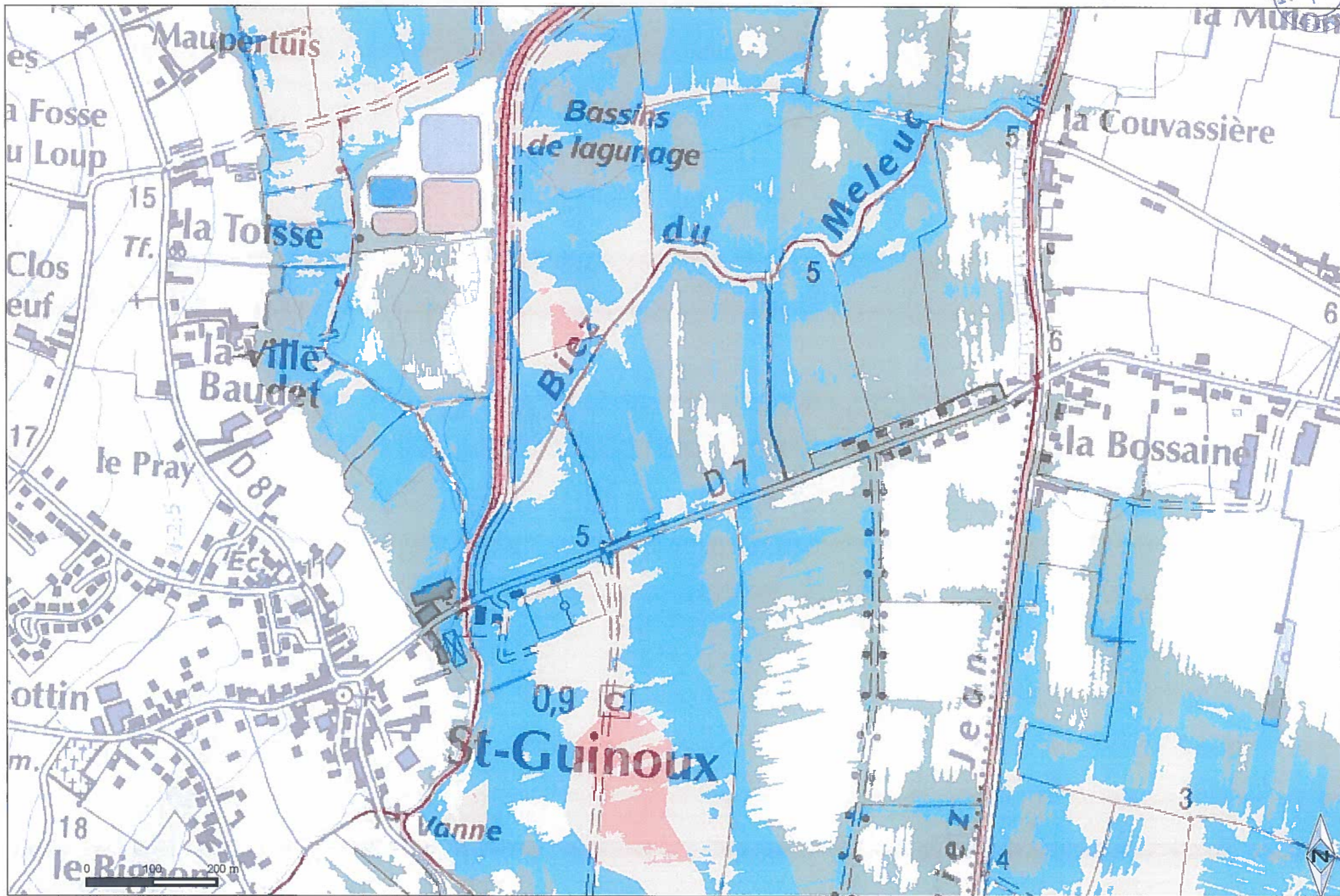
Créé le : 27/07/2016
© DDTM D'Ille-et-Vilaine - reproduction interdite













ZONAGE ALÉA DE RÉFÉRENCE

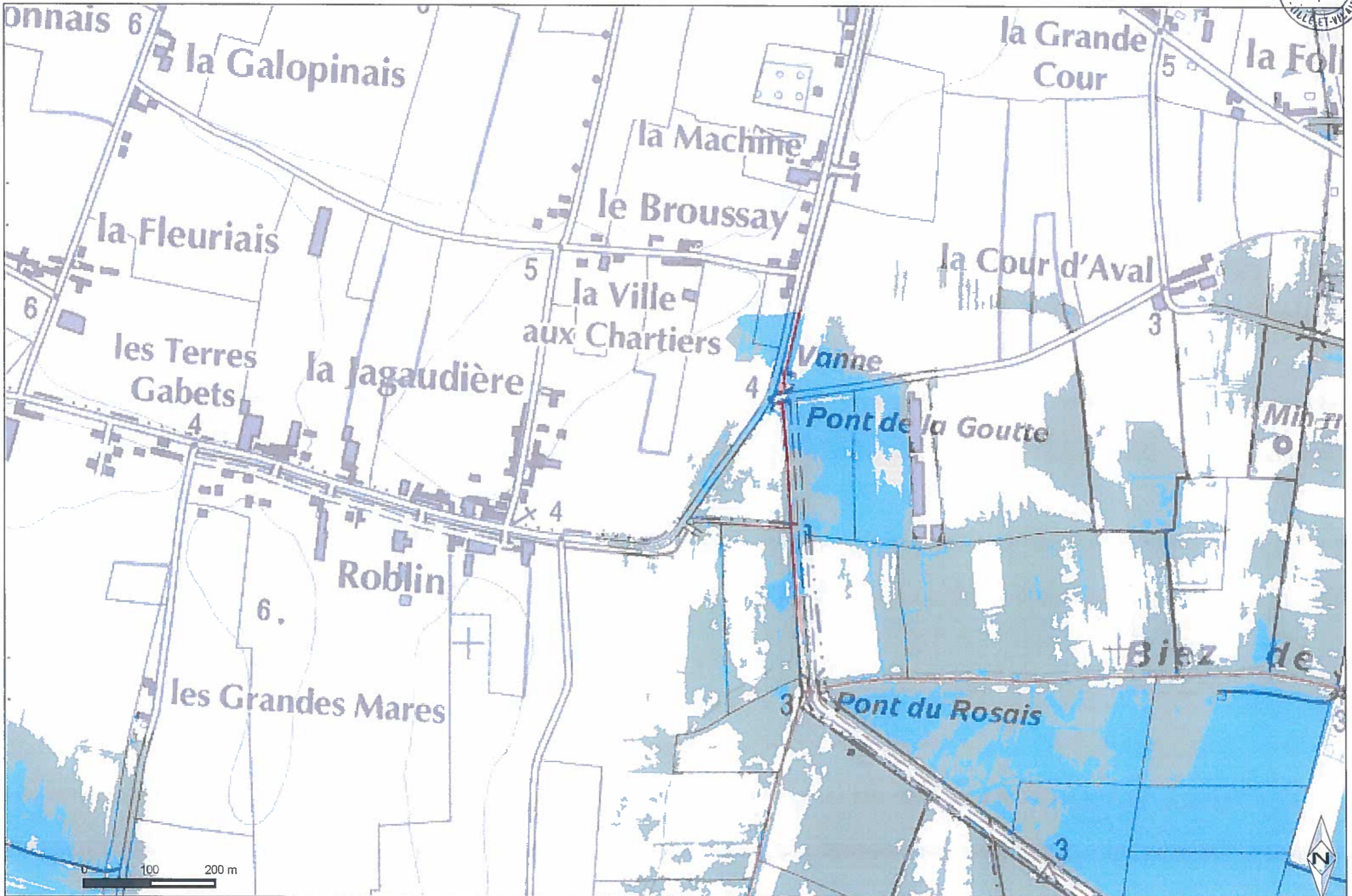
Plan de prévention des risques littoraux des Marais de Dol de Bretagne

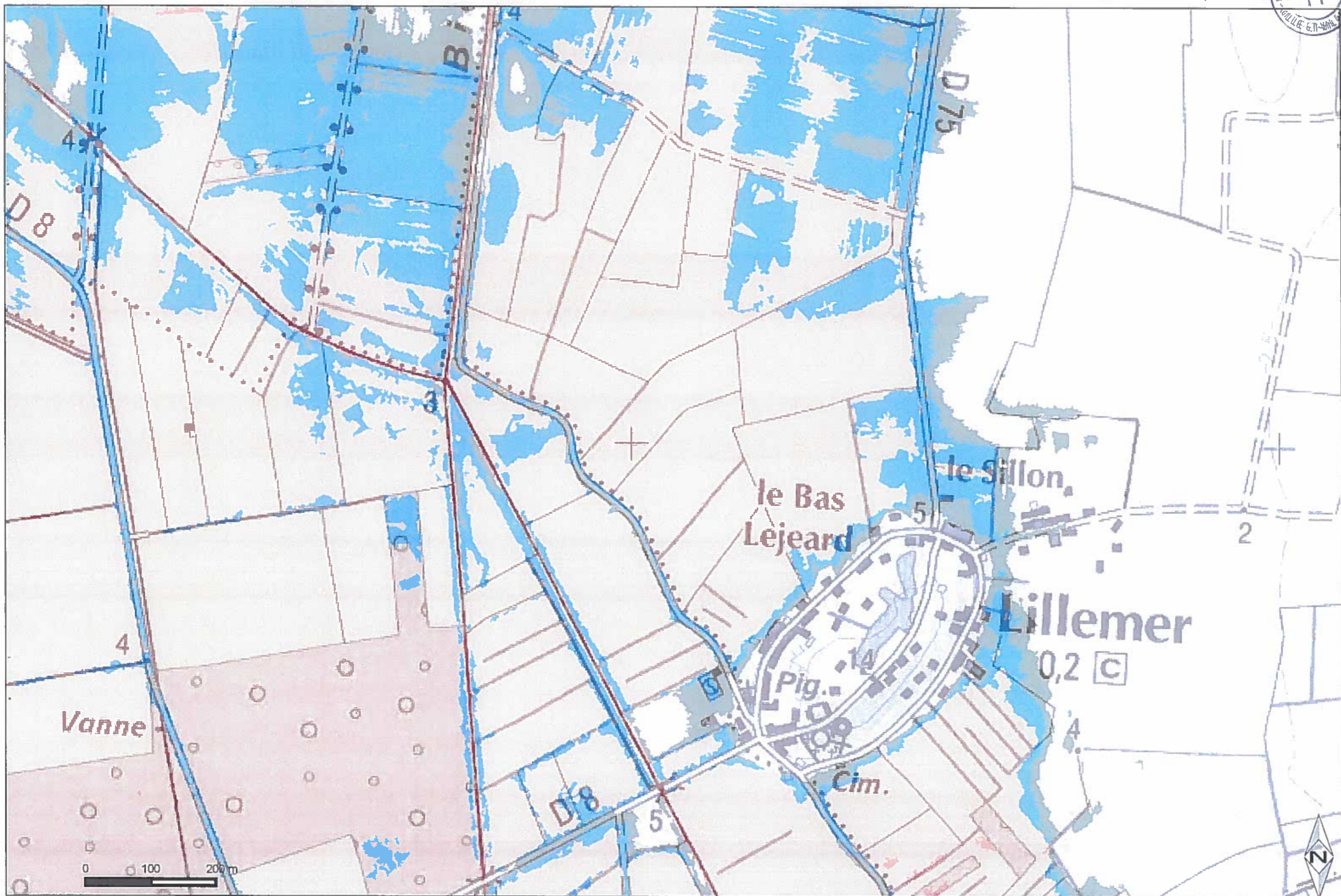
planche D04

- Aléa faible
- Aléa moyen
- Aléa fort
- Aléa très fort

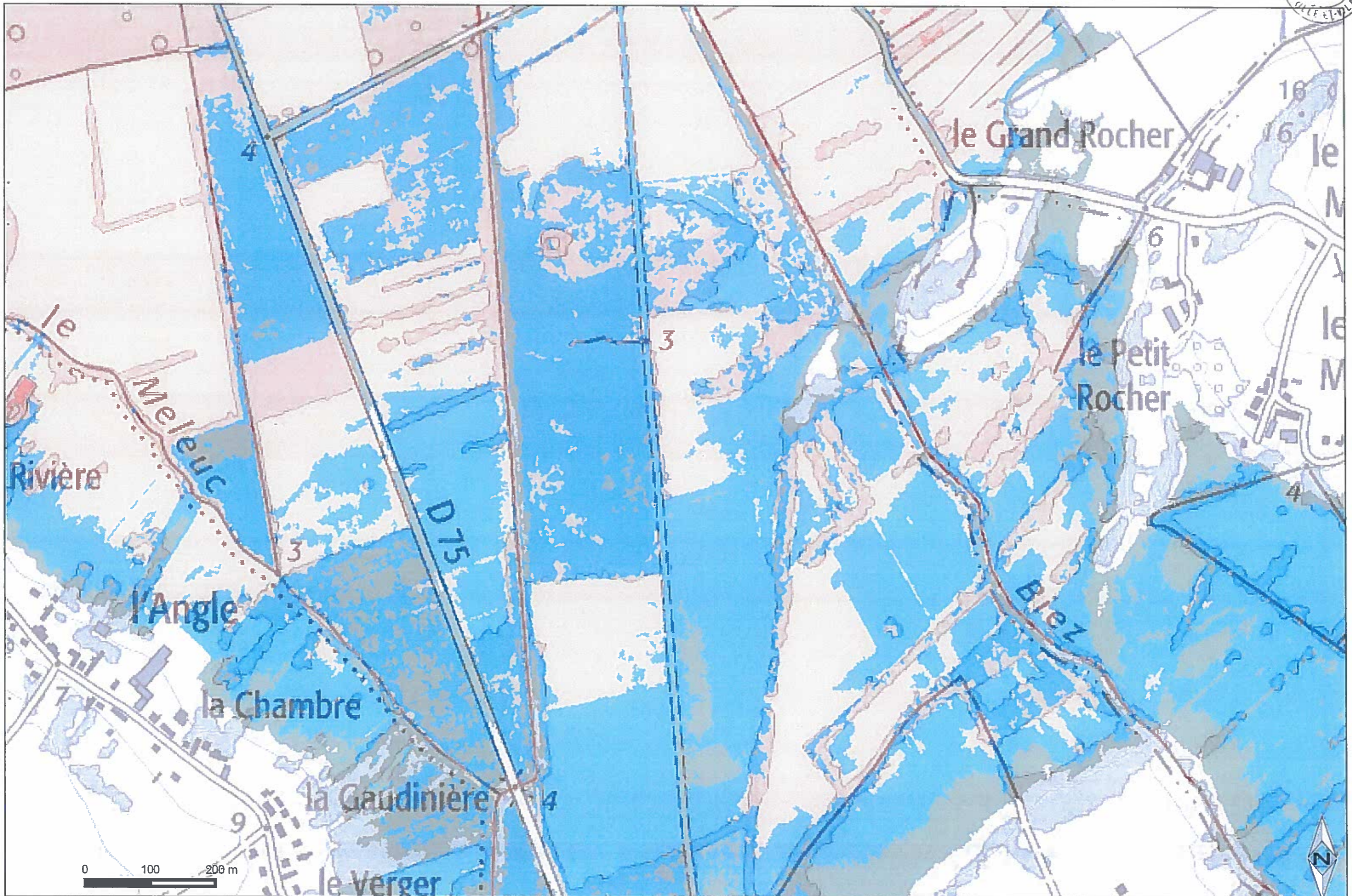
DDTM35/services METSSI et 2MC2
Sources : HYDRATEC

Créé le : 27/07/2016
© DDTM D'Ille-et-Vilaine - reproduction interdite











ZONAGE ALÉA DE RÉFÉRENCE

Plan de prévention des risques littoraux des Marais de Dol de Bretagne

planche E04

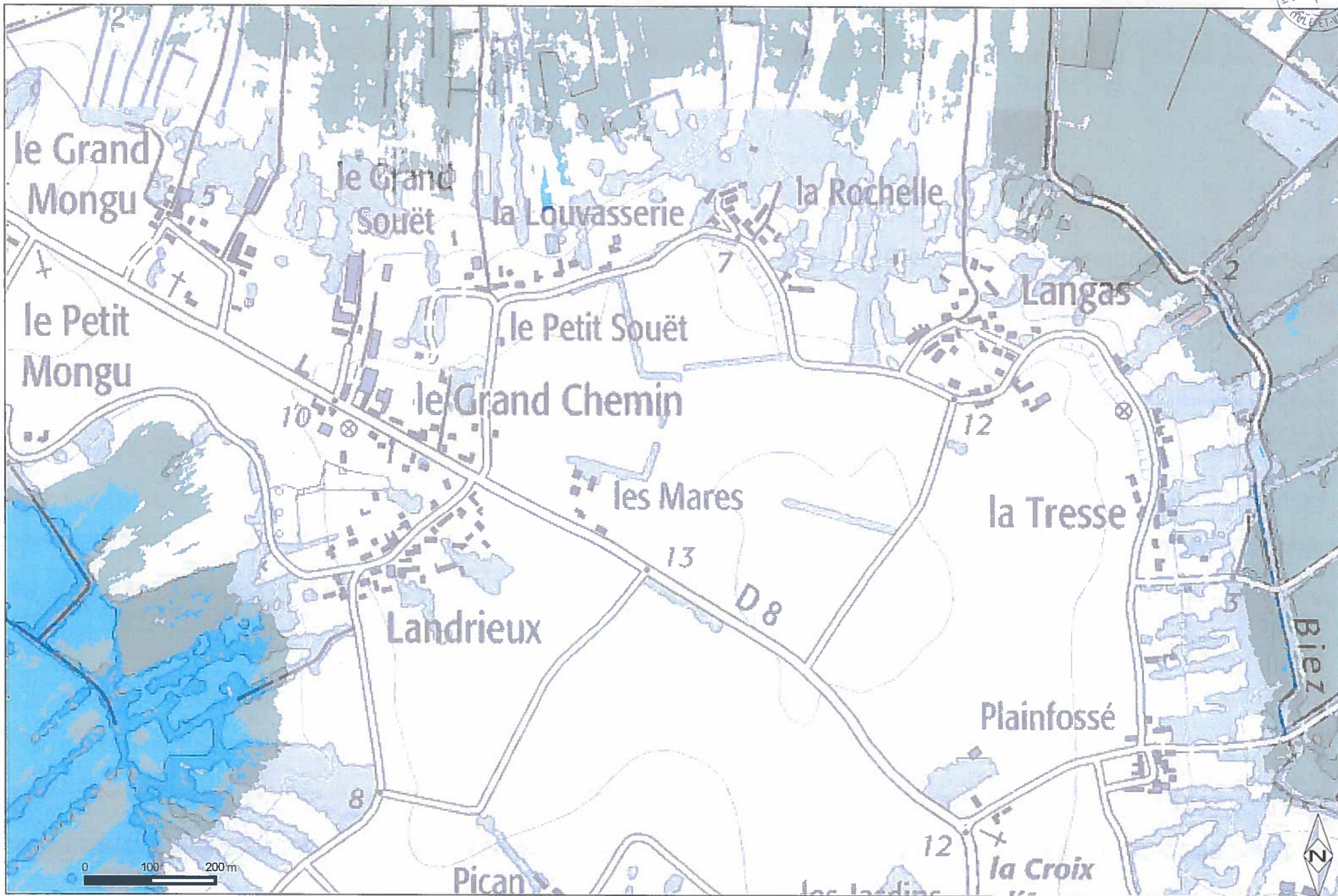
- Aléa faible
- Aléa moyen
- Aléa fort
- Aléa très fort

DDTM35/services METSSI et 2MC2

Sources : HYDRATEC

Créé le : 27/07/2016

DDTM D'Ille-et-Vilaine - reproduction interdite





ZONAGE ALÉA DE RÉFÉRENCE

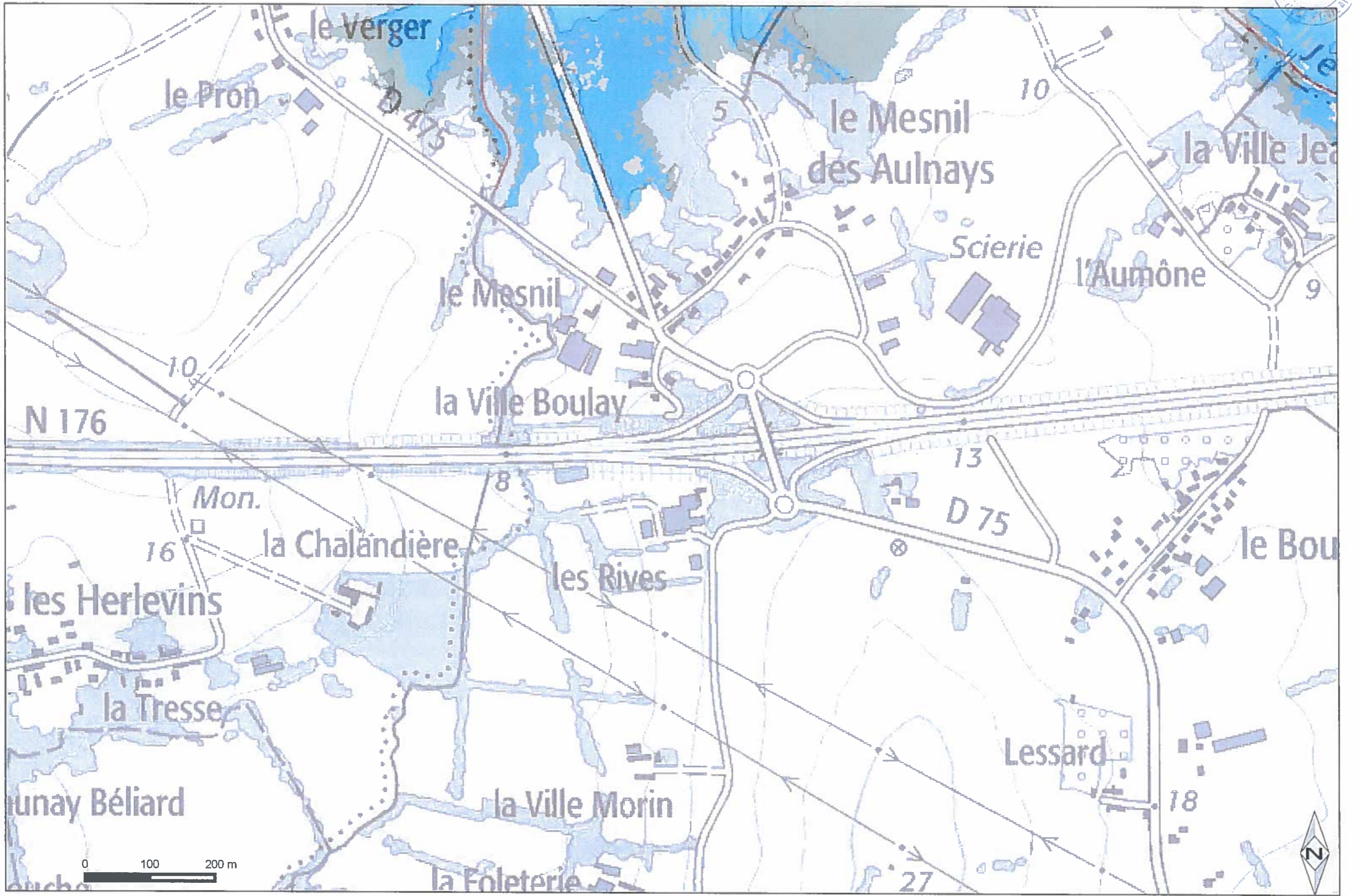
Plan de prévention des risques littoraux des Marais de Dol de Bretagne

planche F01

- Aléa faible
- Aléa moyen
- Aléa fort
- Aléa très fort

DDTM35/services METSSI et 2MC2
Sources : HYDRATEC

Créé le : 27/07/2016
©DDTM D'Ille-et-Vilaine - reproduction interdite





ZONAGE ALÉA DE RÉFÉRENCE

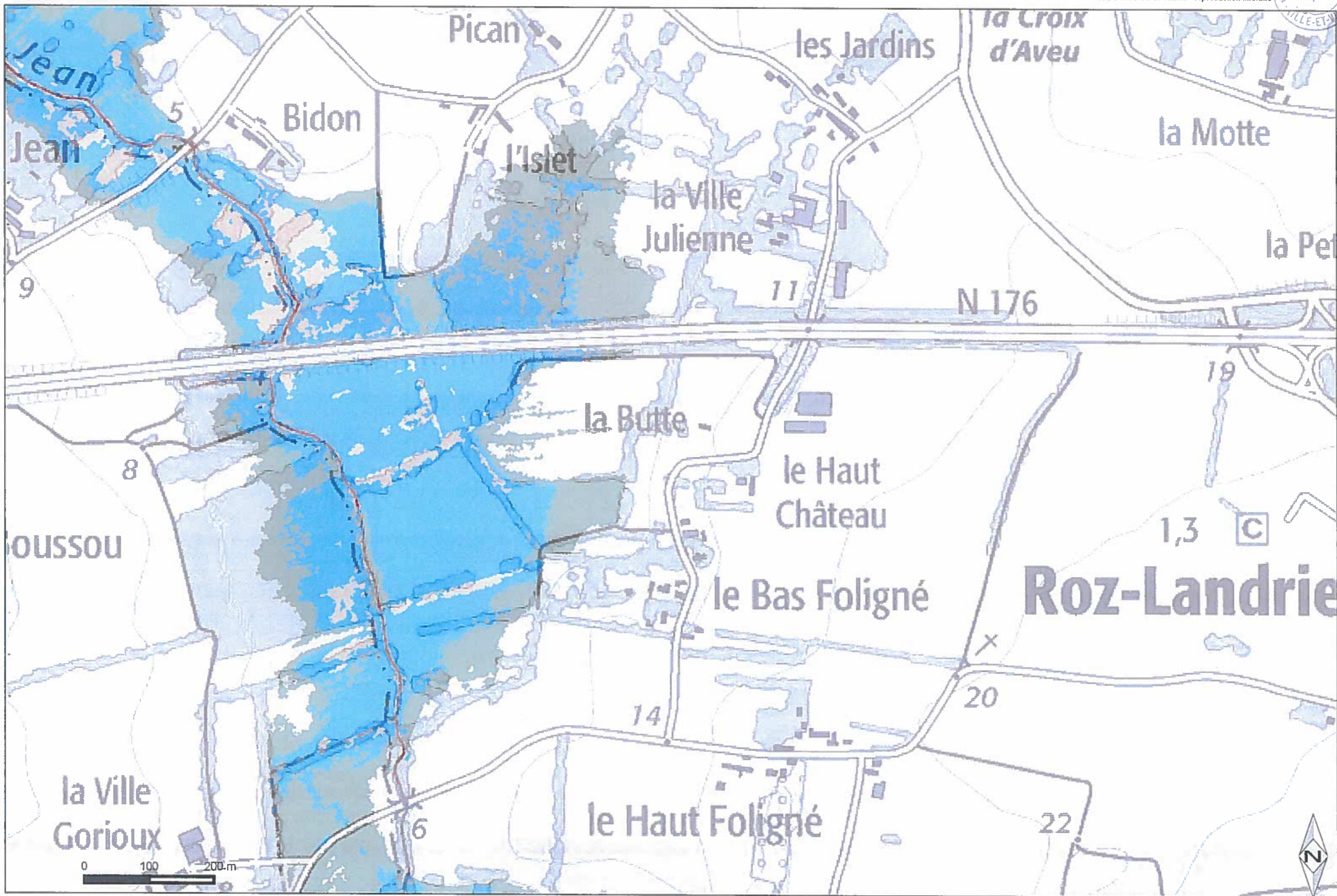
Plan de prévention des risques littoraux des Marais de Dol de Bretagne

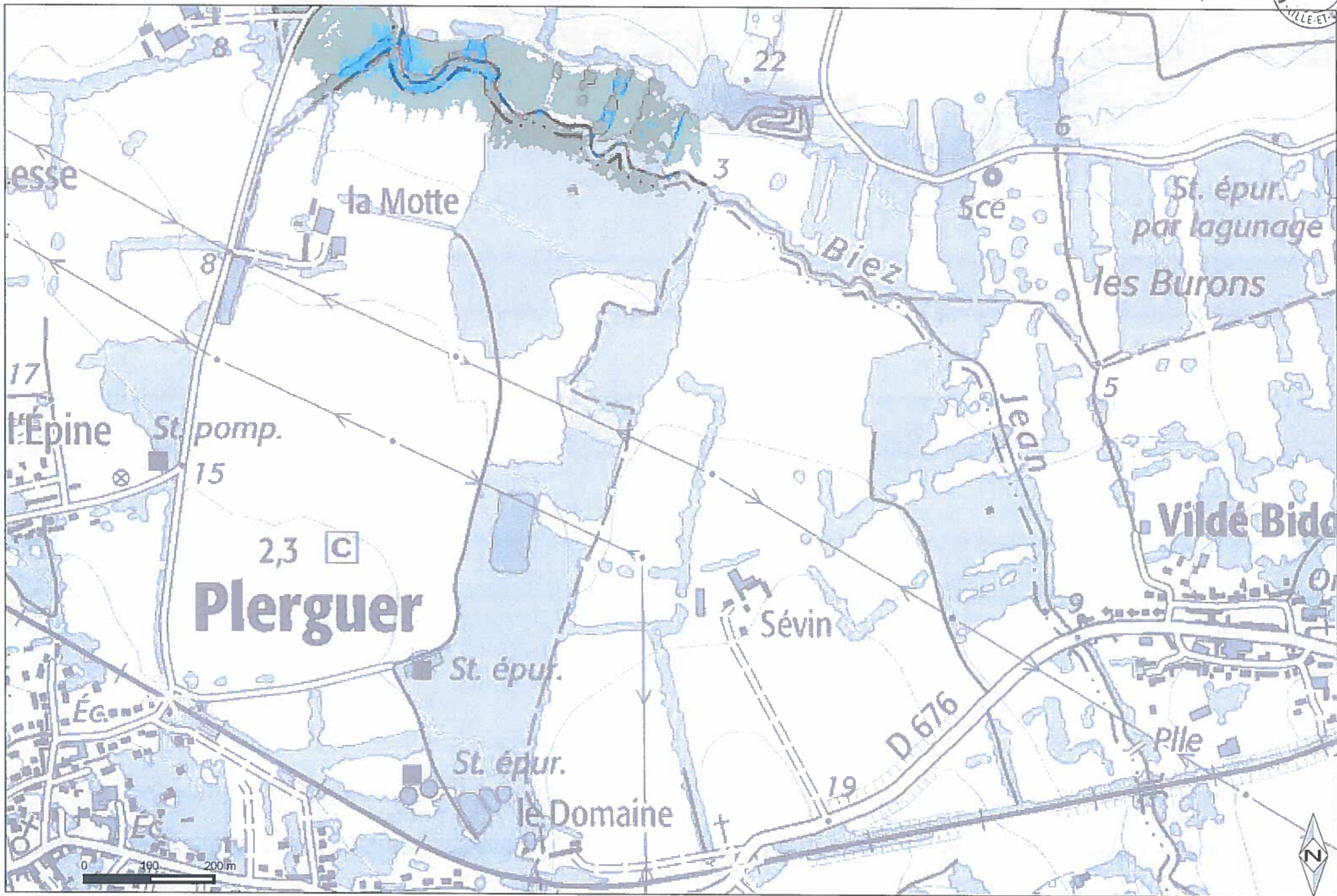
planche F02

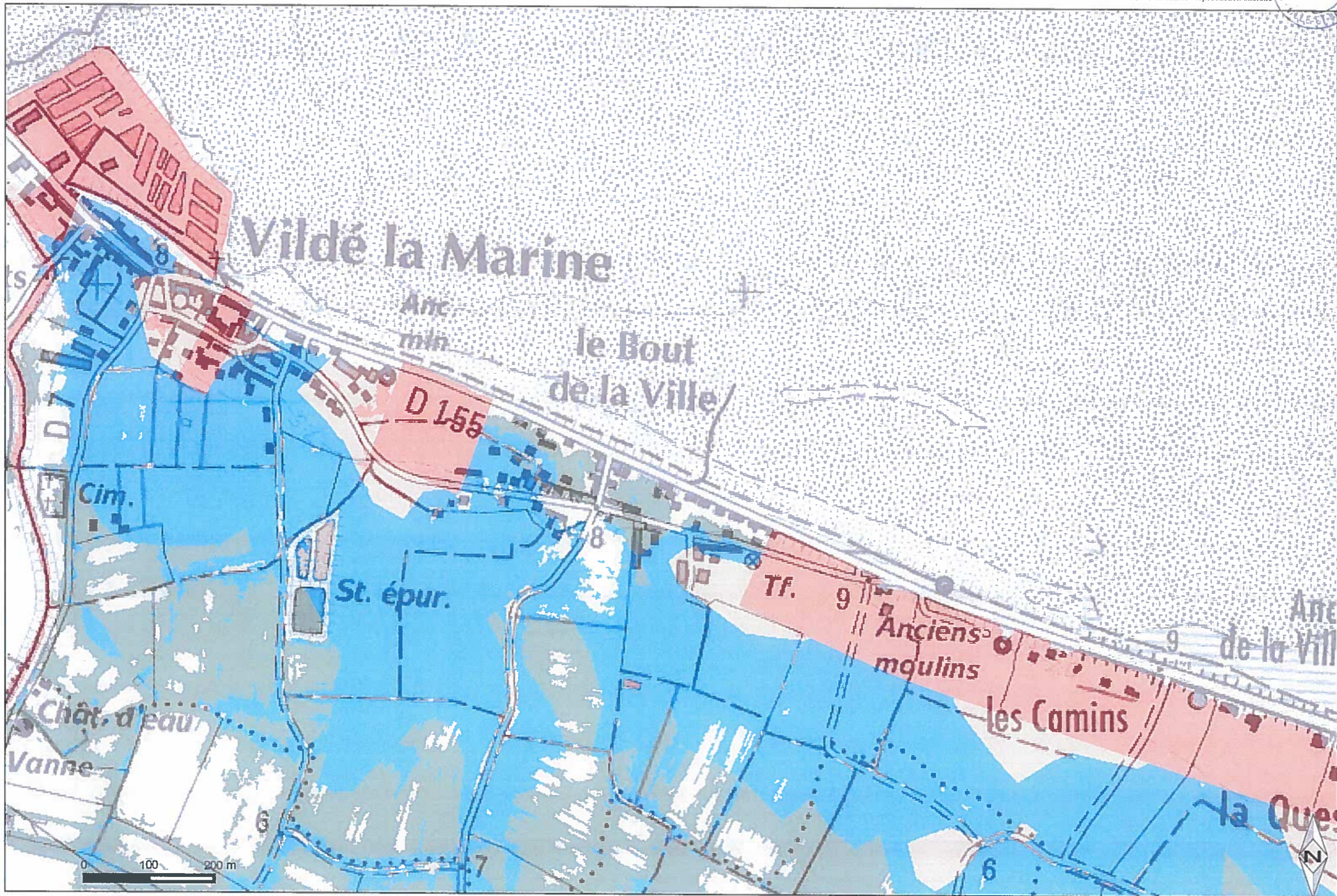
- Aléa faible
- Aléa fort
- Aléa moyen
- Aléa très fort

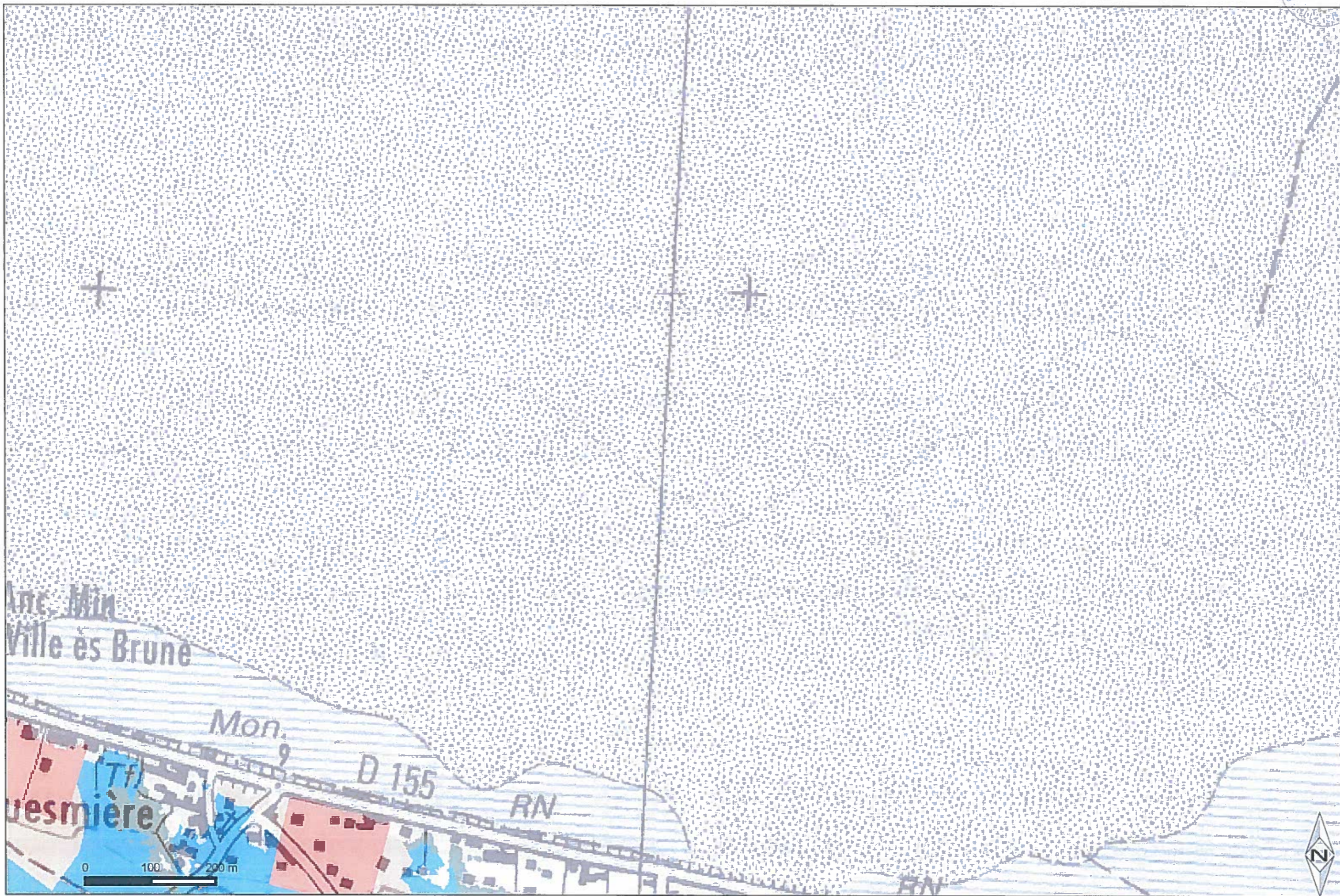
DDTM35/services METSSI et 2MC2
Sources : HYDRATEC

Créé le : 27/07/2016
© DDTM D'Ille-et-Vilaine - reproduction interdite













ZONAGE ALÉA DE RÉFÉRENCE

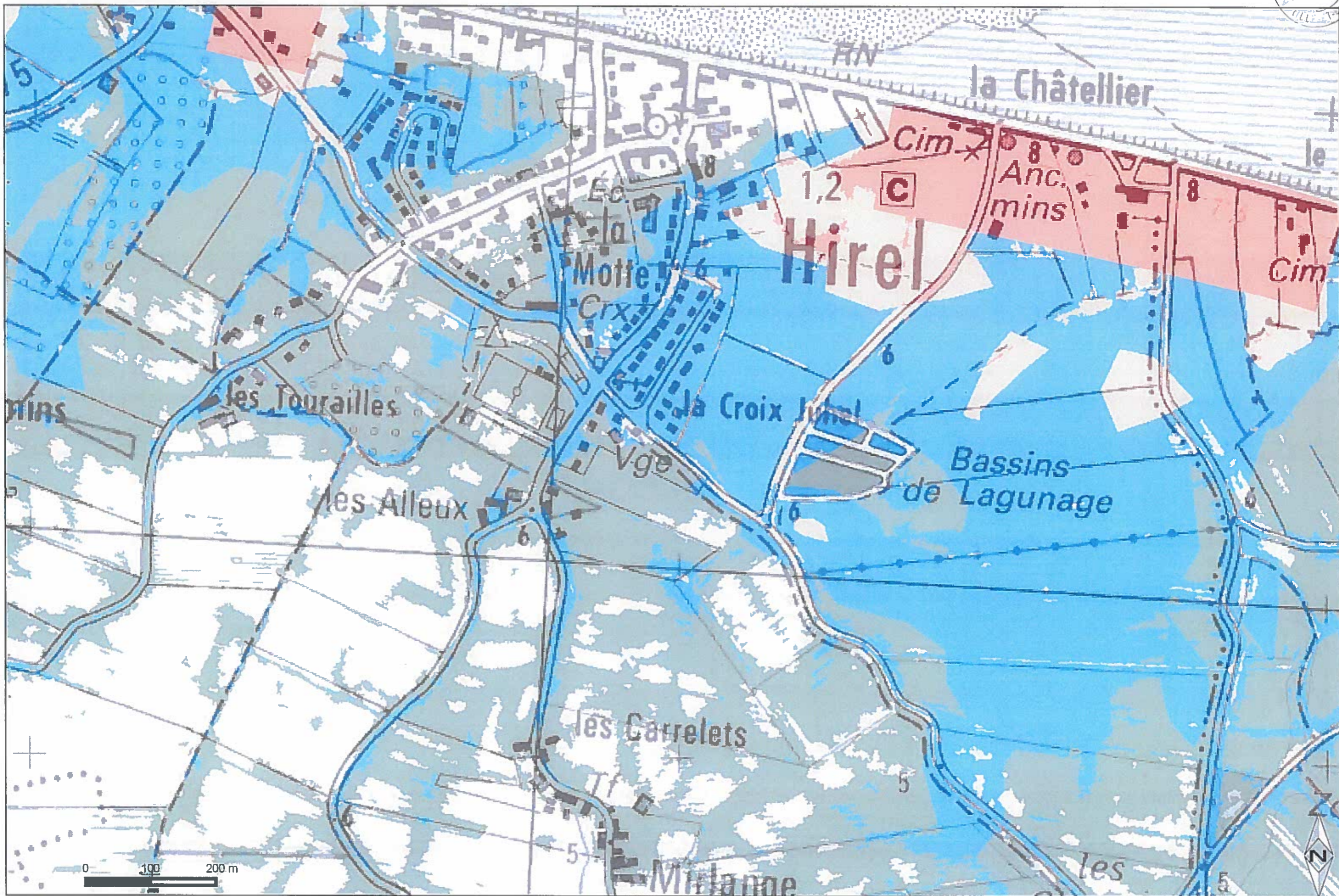
Plan de prévention des risques littoraux des Marais de Dol de Bretagne

planche G04

- Aléa faible
- Aléa moyen
- Aléa fort
- Aléa très fort

DDTM35/services METSSI et 2MC2
Sources : HYDRATEC

Créée le : 27/07/2016
© DDTM D'Ille-et-Vilaine - reproduction interdite





ZONAGE ALÉA DE RÉFÉRENCE

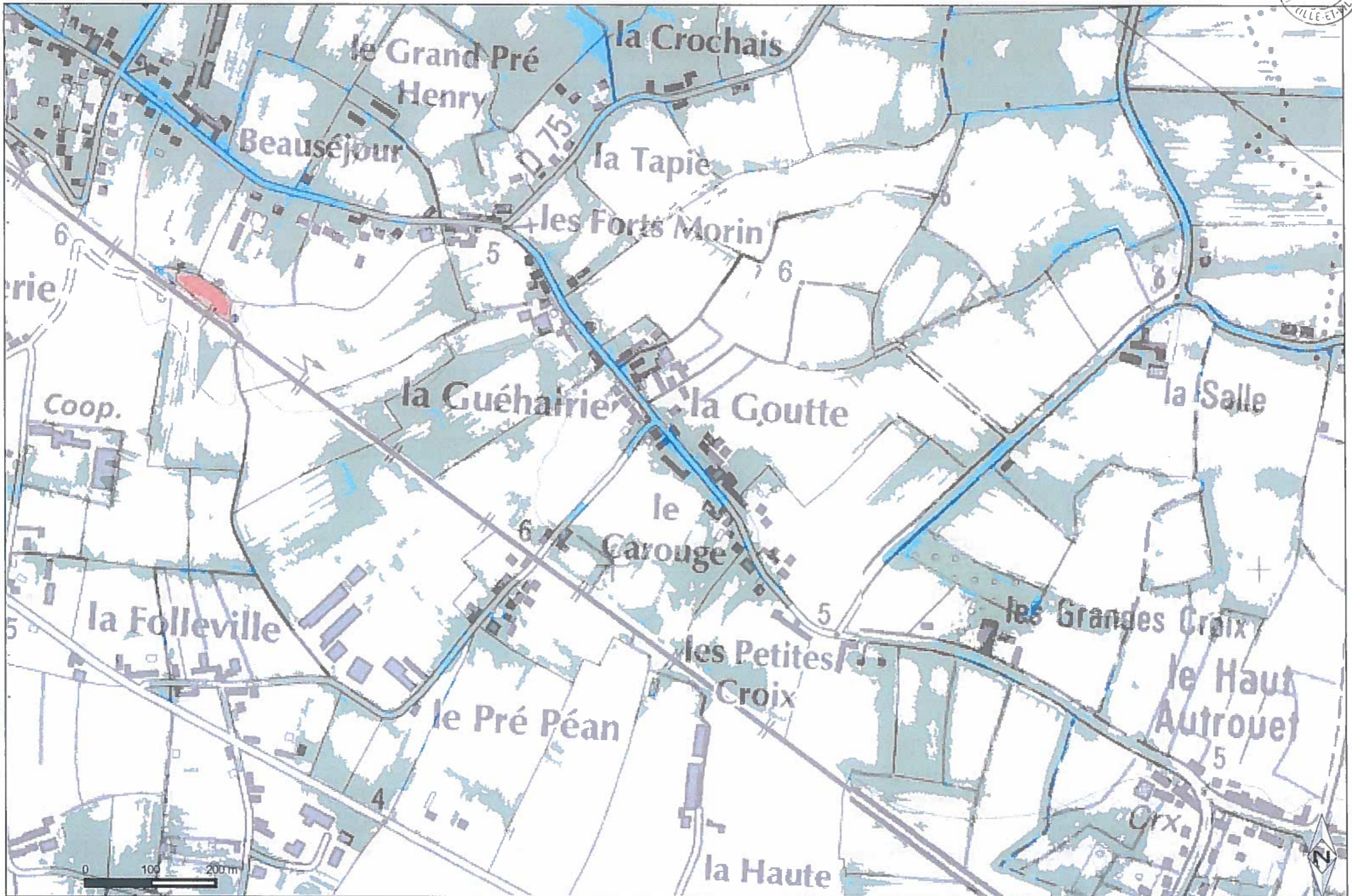
Plan de prévention des risques littoraux des Marais de Dol de Bretagne

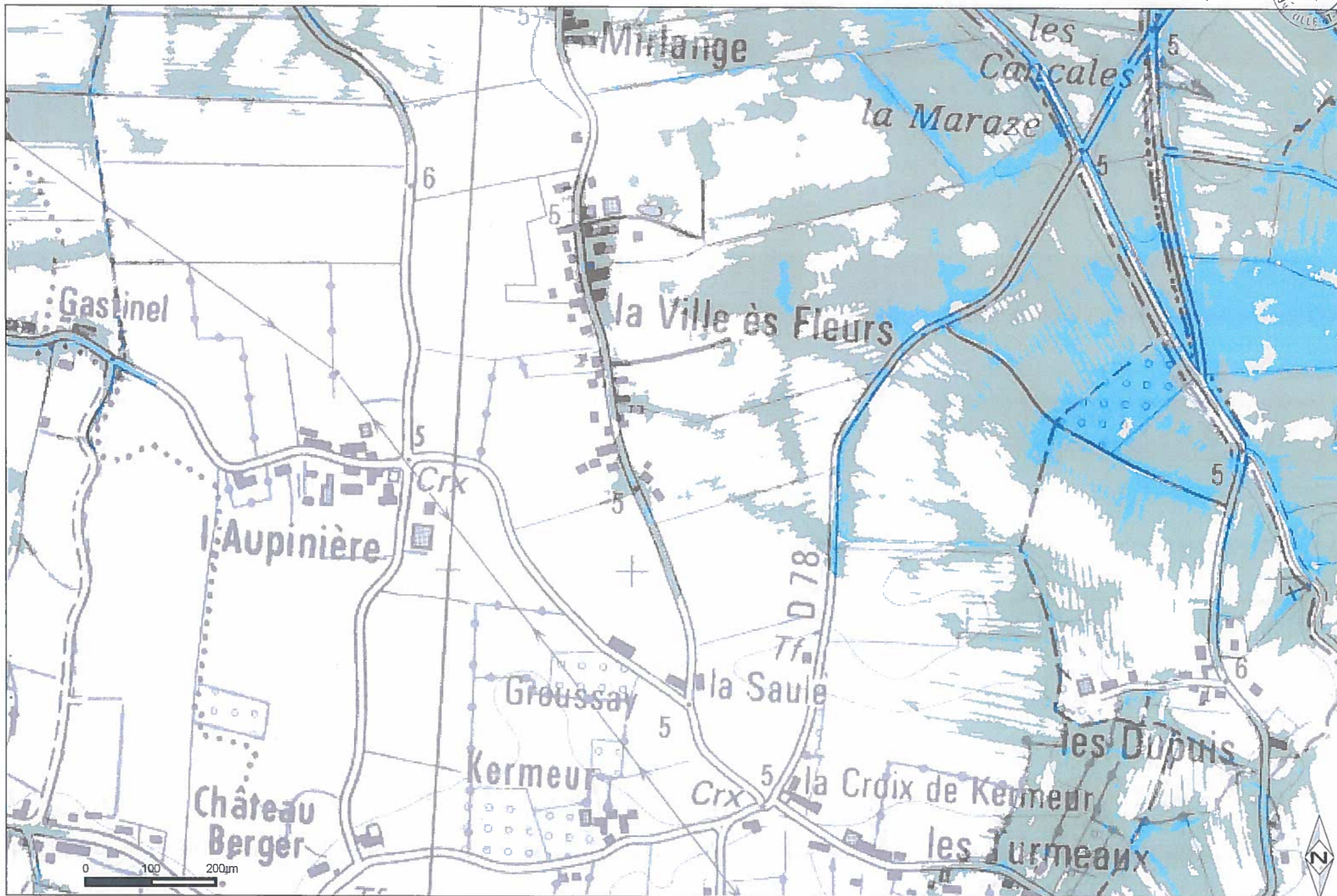
planche H01

- Aléa faible
- Aléa moyen
- Aléa fort
- Aléa très fort

DDTM35/services METSSI et 2MC2
Sources : HYDRATEC

Créée le : 27/07/2016
© DDTM D'Ille-et-Vilaine - reproduction interdite







ZONAGE ALÉA DE RÉFÉRENCE

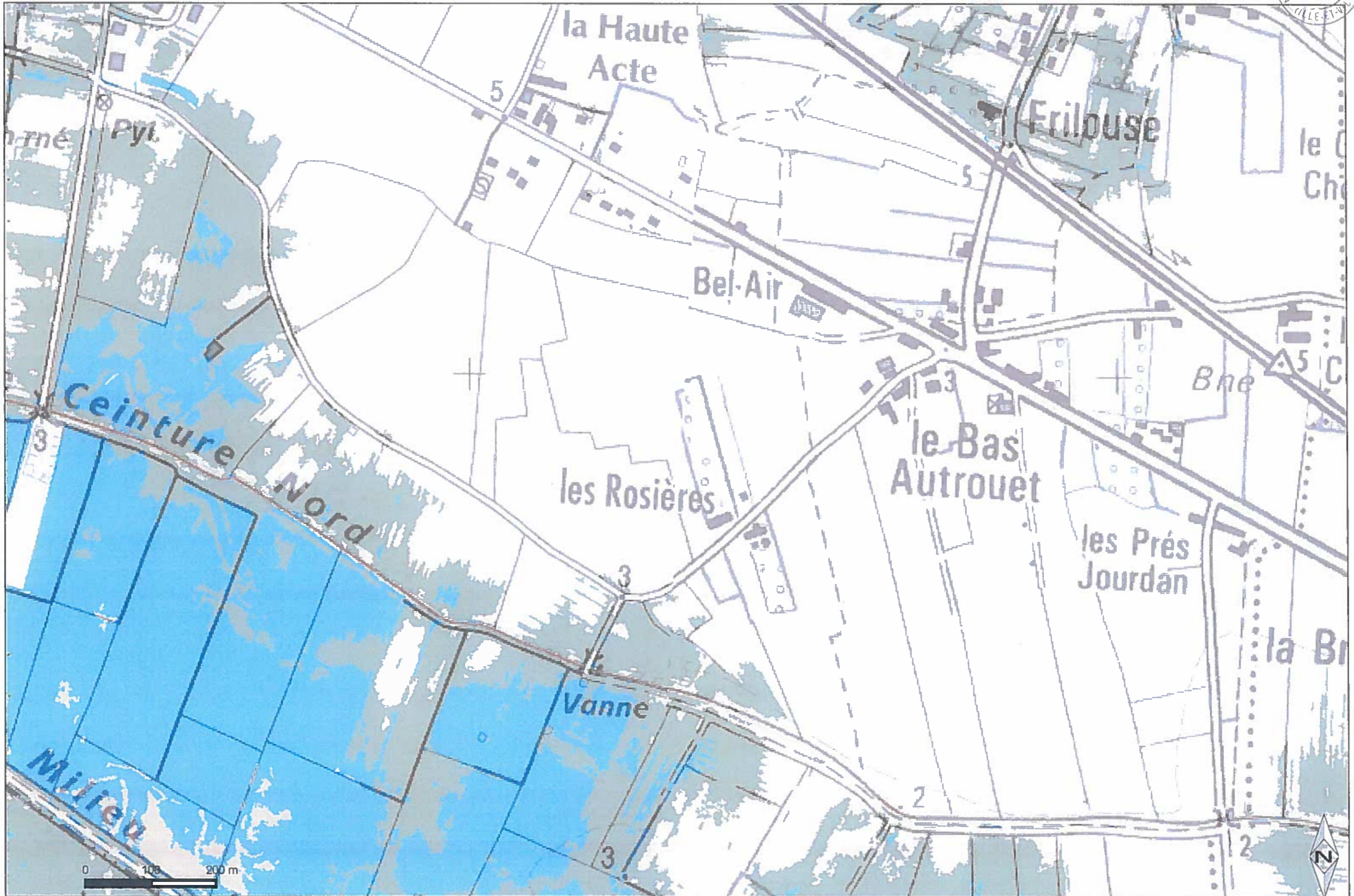
Plan de prévention des risques littoraux des Marais de Dol de Bretagne

planche H03

- Aléa faible
- Aléa moyen
- Aléa fort
- Aléa très fort

DDTM35/services METSSI et 2MC2
Sources : HYDRATEC

Créée le : 27/07/2016
© DDTM D'Ille-et-Vilaine - reproduction interdite





ZONAGE ALÉA DE RÉFÉRENCE

Plan de prévention des risques littoraux des Marais de Doi de Bretagne

planche H04

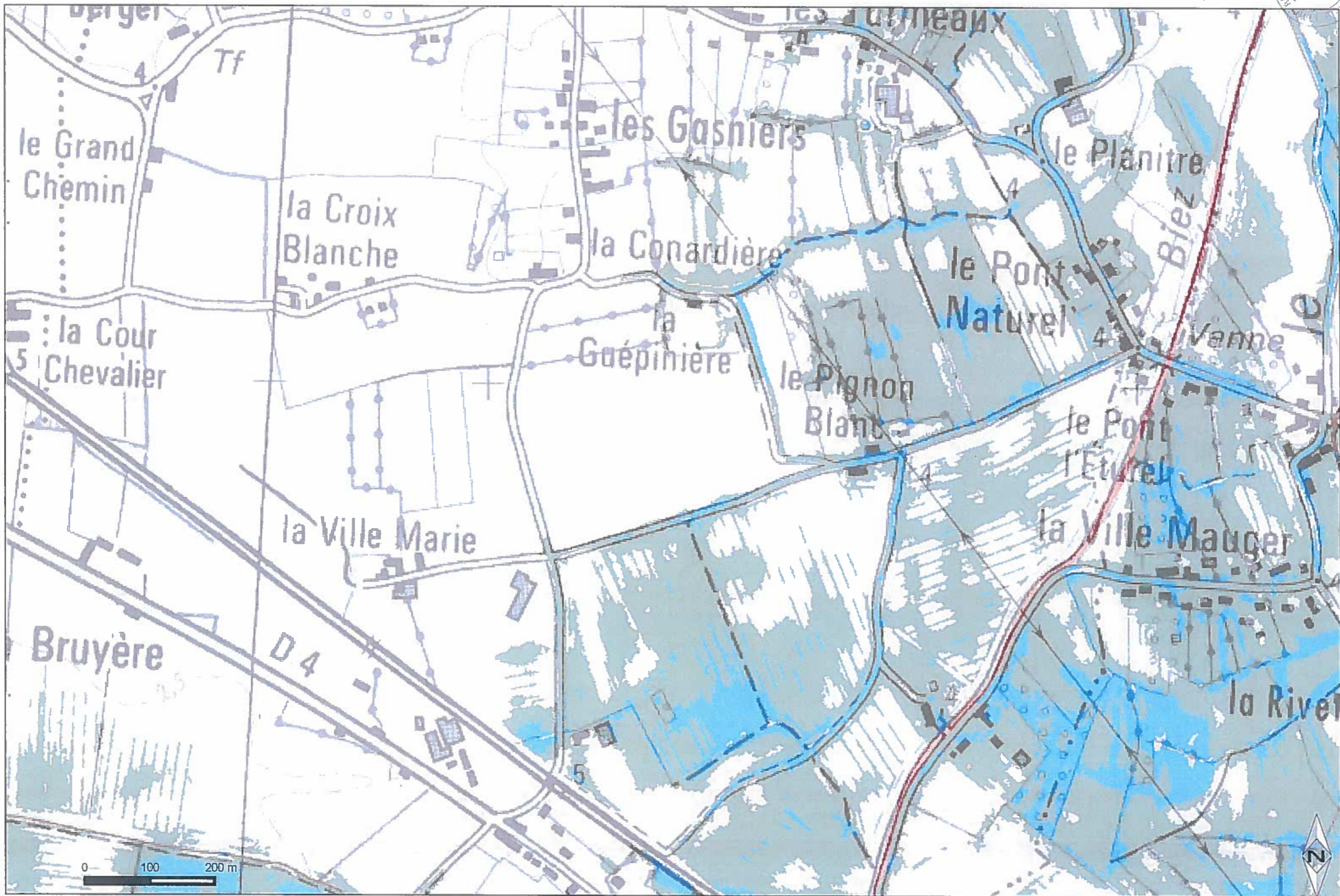
- Aléa faible
- Aléa moyen
- Aléa fort
- Aléa très fort

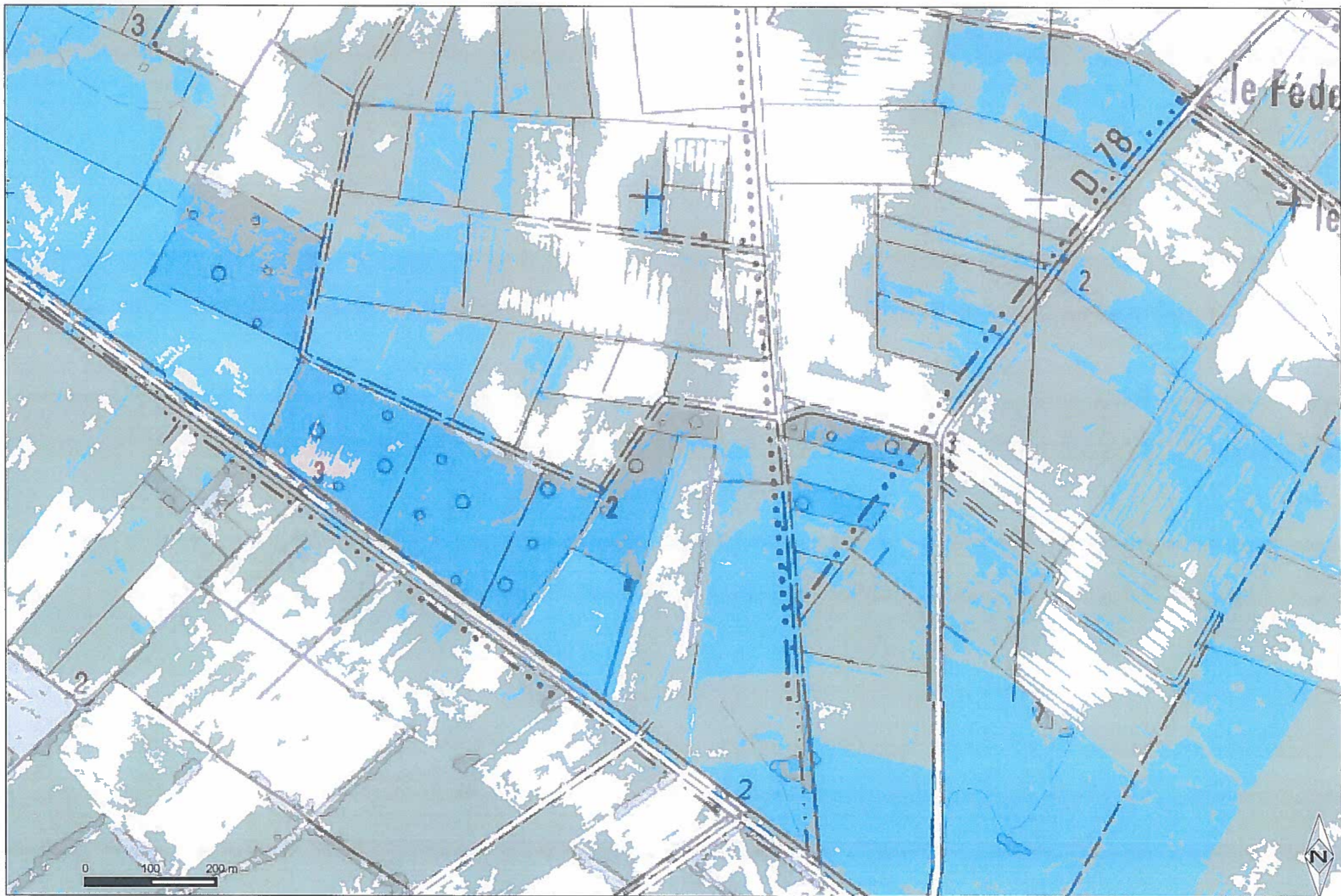
DDTM35/services METSSI et 2MC2

Sources : HYDRATEC

Créé le : 27/07/2016

© DDTM D'Ille-et-Vilaine - reproduction interdite







ZONAGE ALÉA DE RÉFÉRENCE

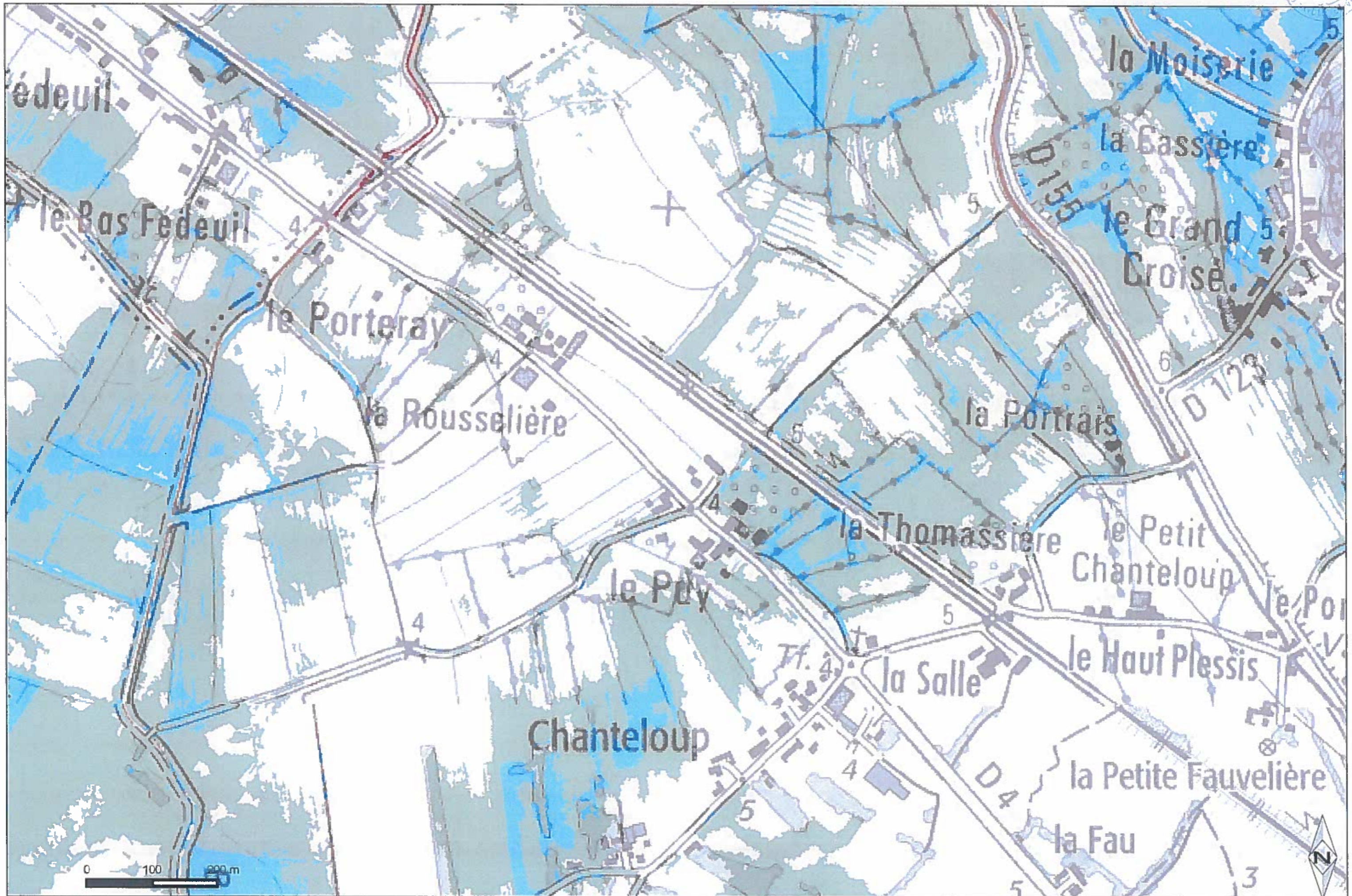
Plan de prévention des risques littoraux des Marais de Dol de Bretagne

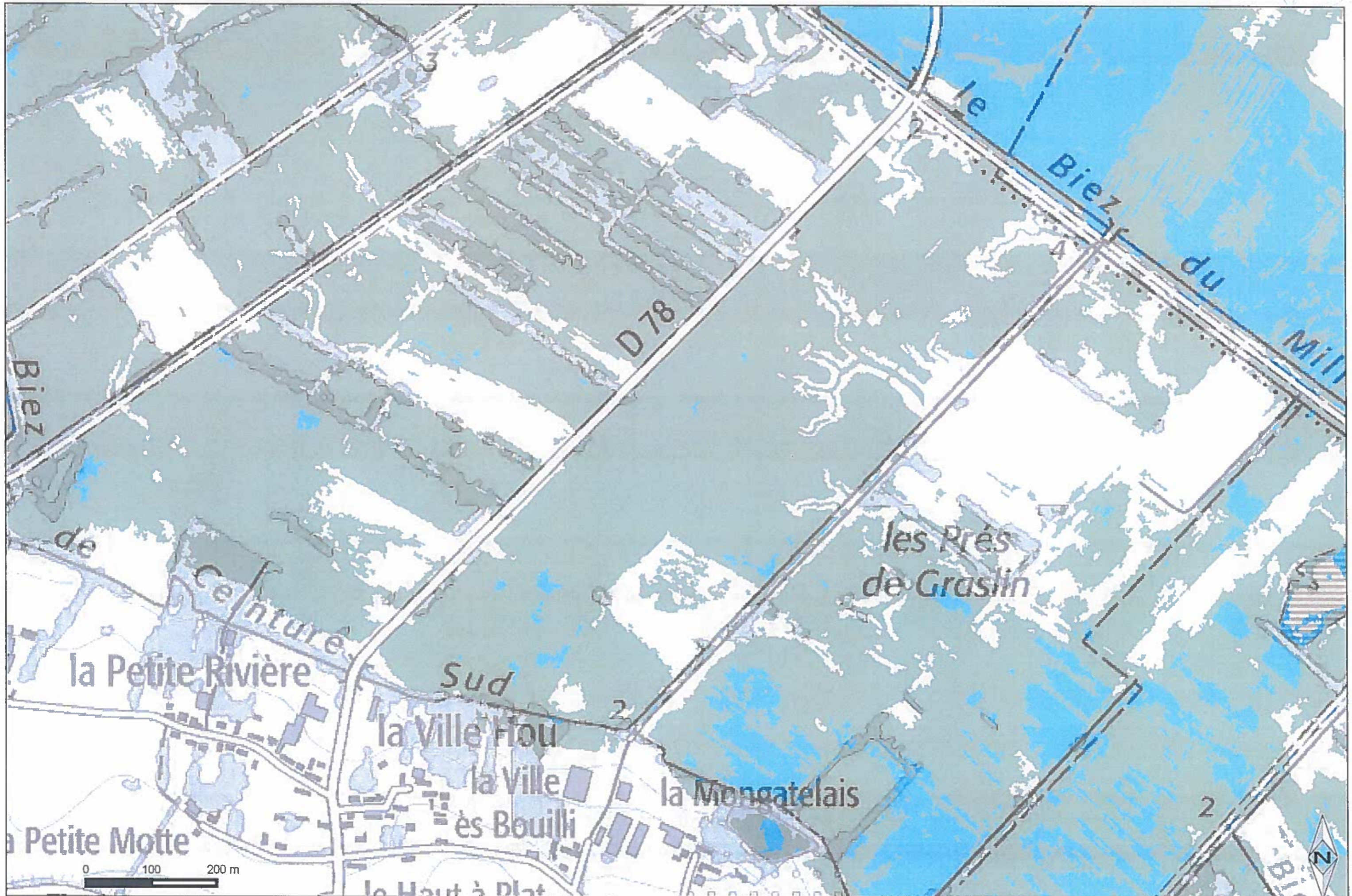
planche I02

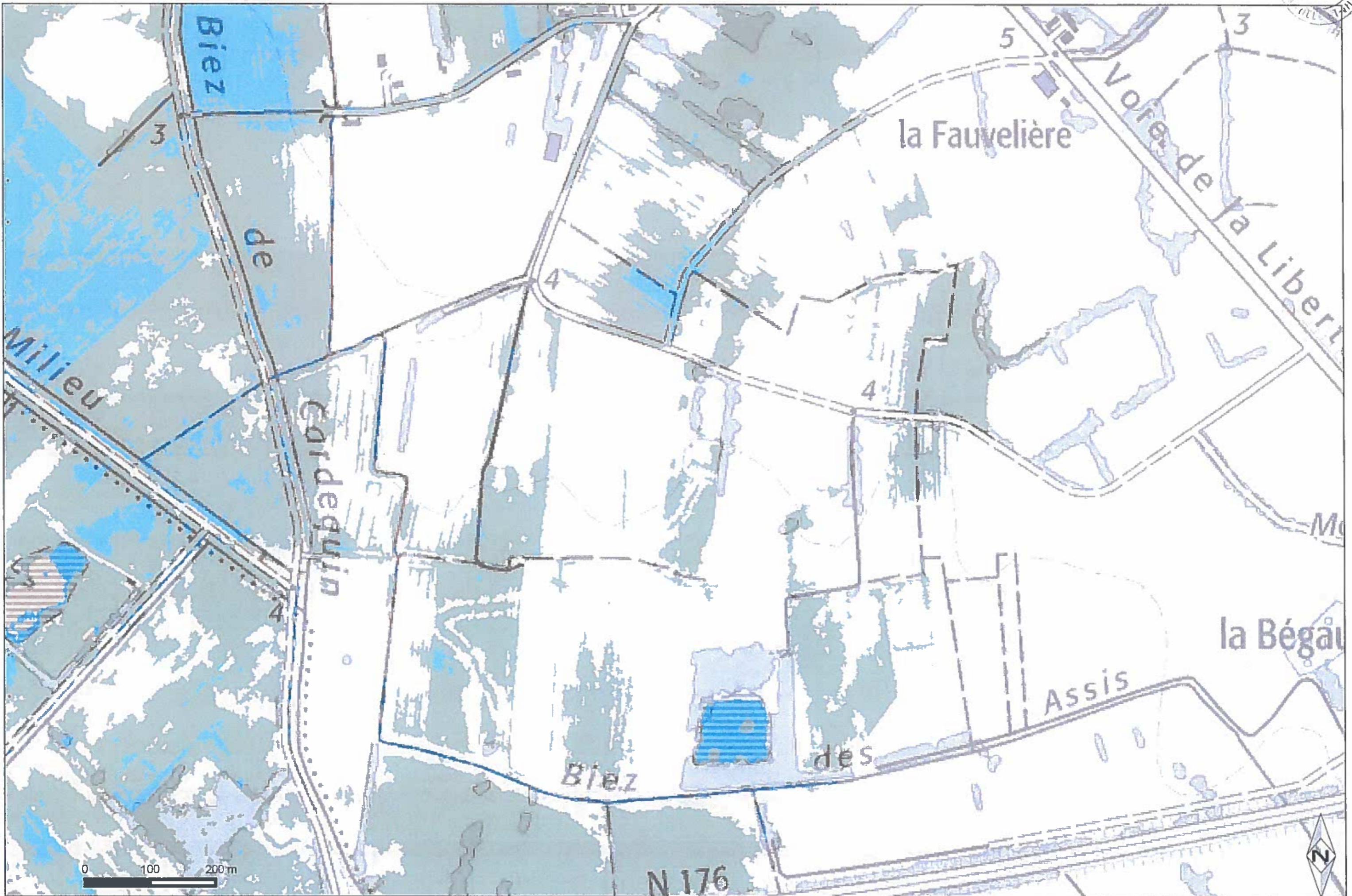
- Aléa faible
- Aléa fort
- Aléa moyen
- Aléa très fort

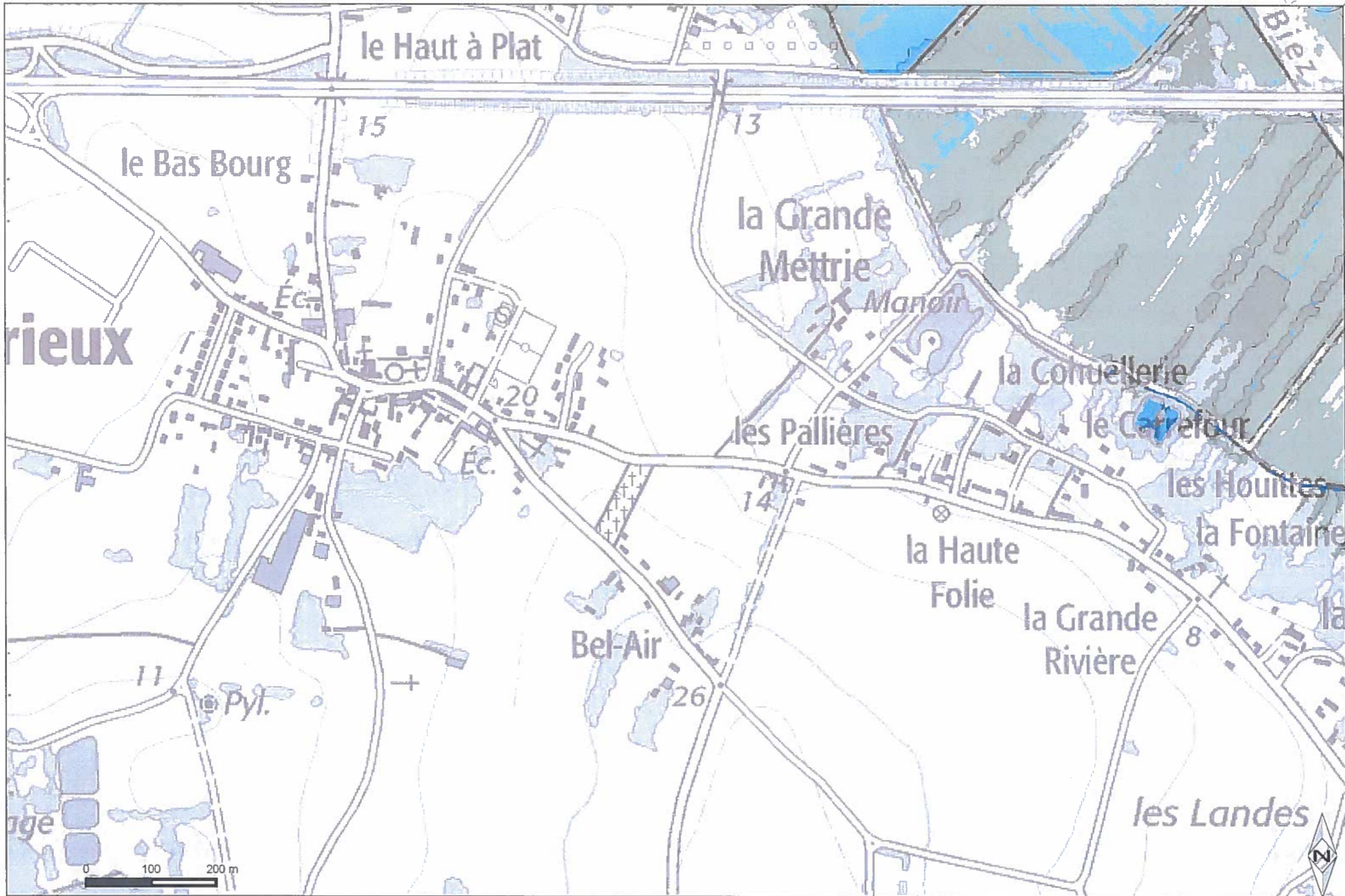
DDTM35/services METSSI et 2MC2
Sources : HYDRATEC

Créé le : 27/07/2016
© DDTM D'Ille-et-Vilaine - reproduction interdite











ZONAGE ALÉA DE RÉFÉRENCE

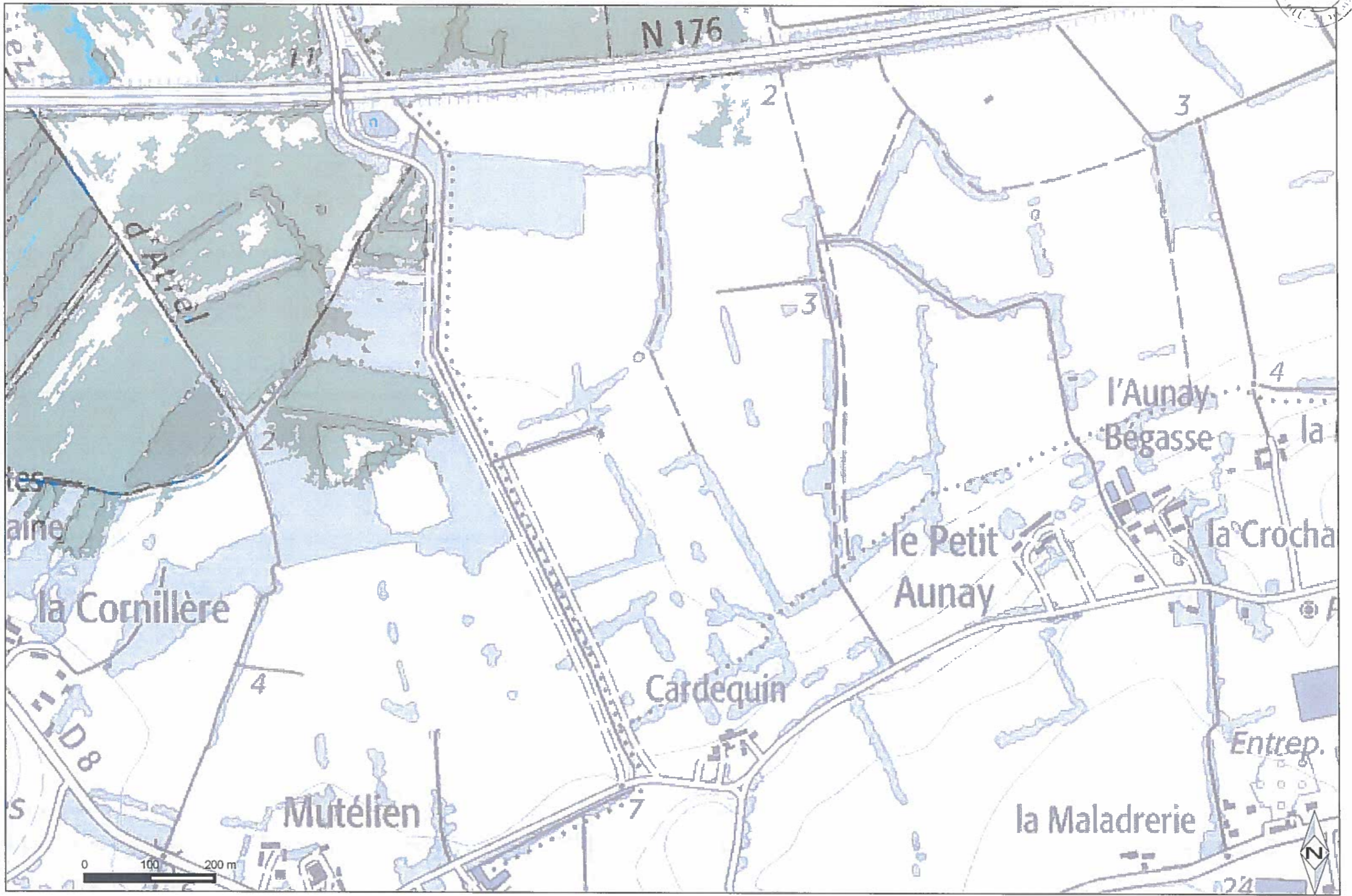
Plan de prévention des risques littoraux des Marais de Dol de Bretagne

planche J02

- Aléa faible
- Aléa moyen
- Aléa fort
- Aléa très fort

DDTM35/services METSSI et 2MC2
Sources : HYDRATEC

Créé le : 27/07/2016
© DDTM D'Ille-et-Vilaine - reproduction interdite





ZONAGE ALÉA DE RÉFÉRENCE

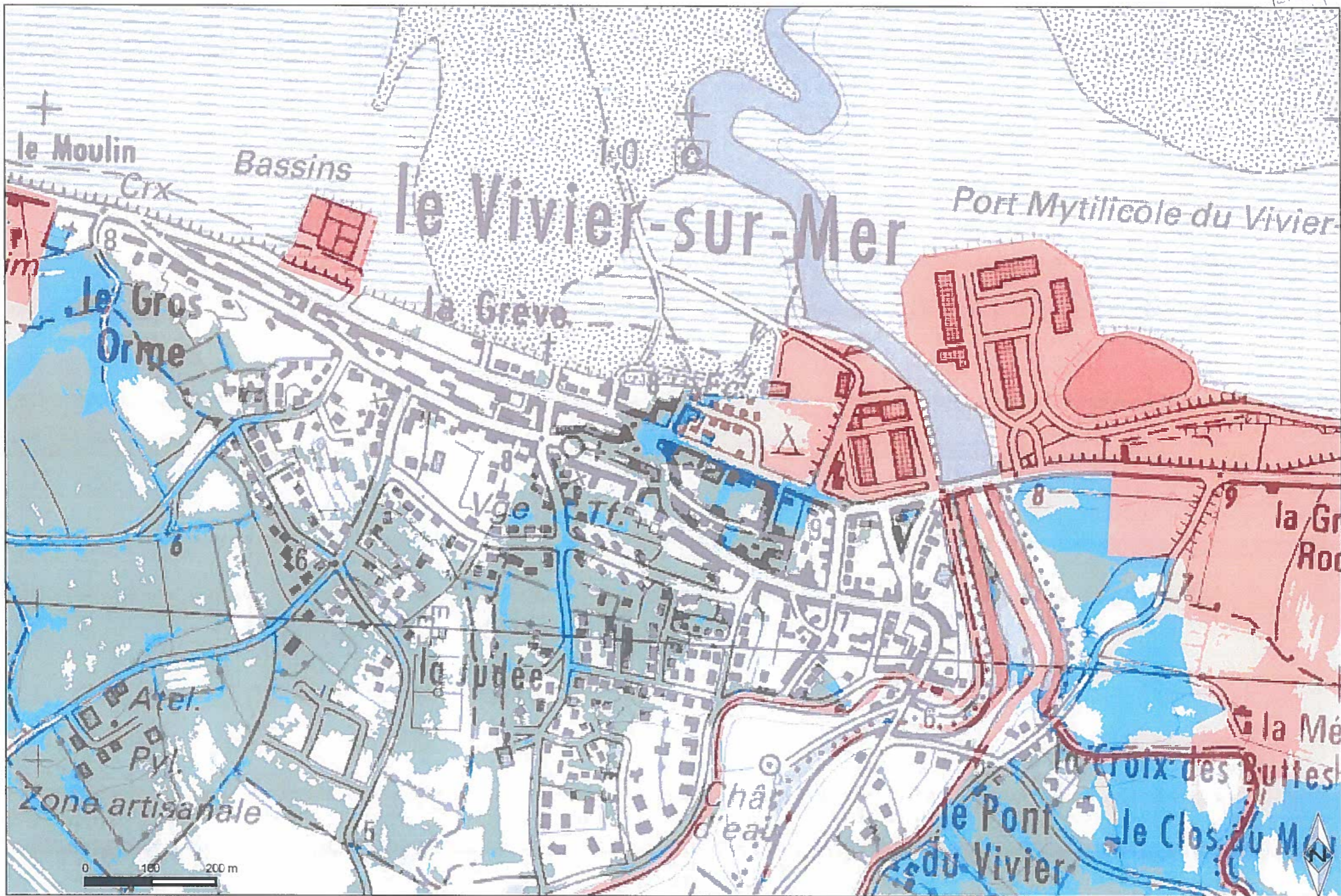
Plan de prévention des risques littoraux des Marais de Dol de Bretagne

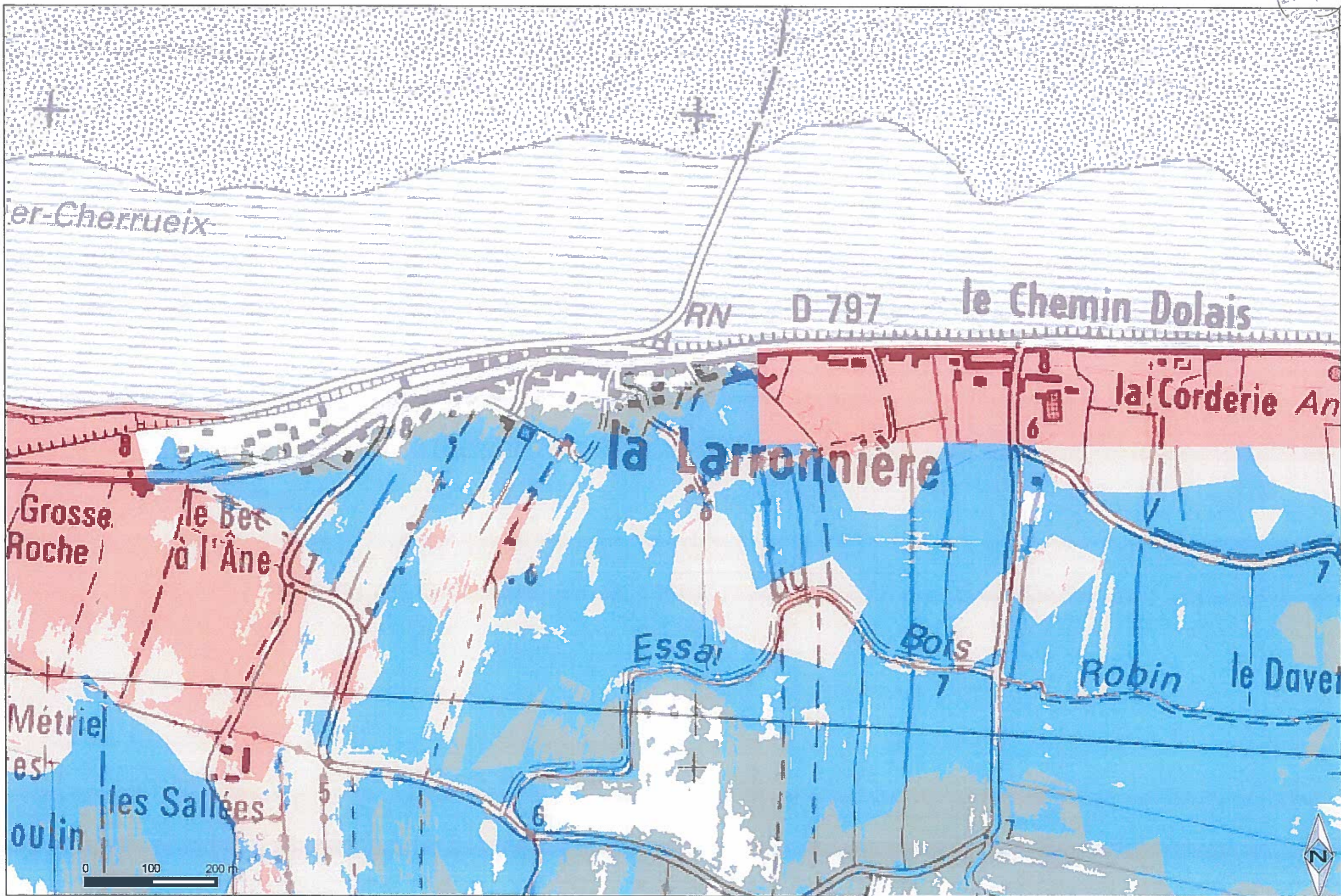
planche K01

- Aléa faible
- Aléa moyen
- Aléa fort
- Aléa très fort

DDTM35/services METSSI et 2MC2
Sources : HYDRATEC

Créé le : 27/07/2016
© DDTM D'Ille-et-Vilaine - reproduction interdite







ZONAGE ALÉA DE RÉFÉRENCE

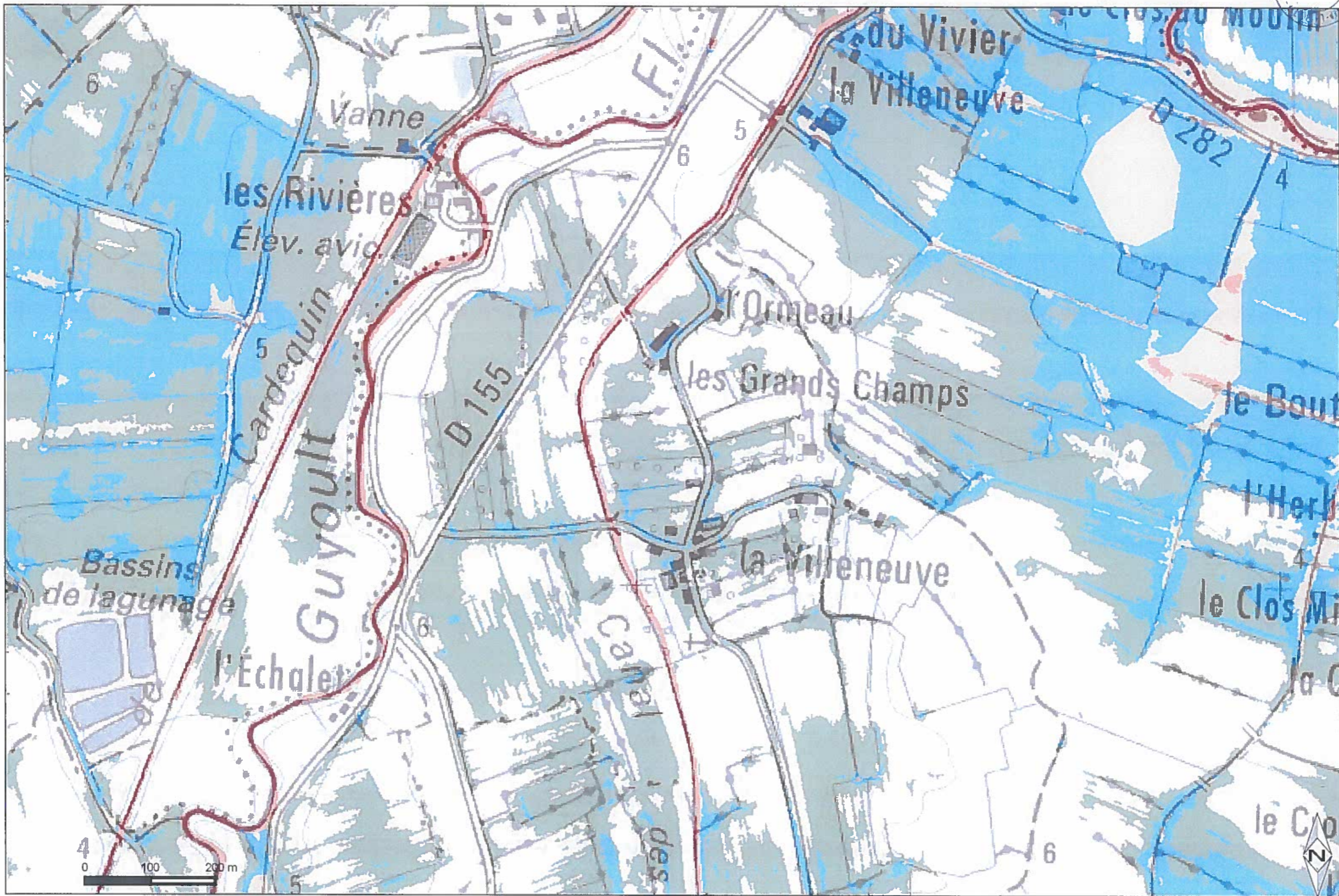
Plan de prévention des risques littoraux des Marais de Dol de Bretagne

planche K03

- Aléa faible
- Aléa moyen
- Aléa fort
- Aléa très fort

DDTM35/services METSSI et 2MC2
Sources : HYDRATEC

Créé le : 27/07/2016
© DDTM D'Ille-et-Vilaine - reproduction interdite





ZONAGE ALÉA DE RÉFÉRENCE

Plan de prévention des risques littoraux des Marais de Dol de Bretagne

planche K04

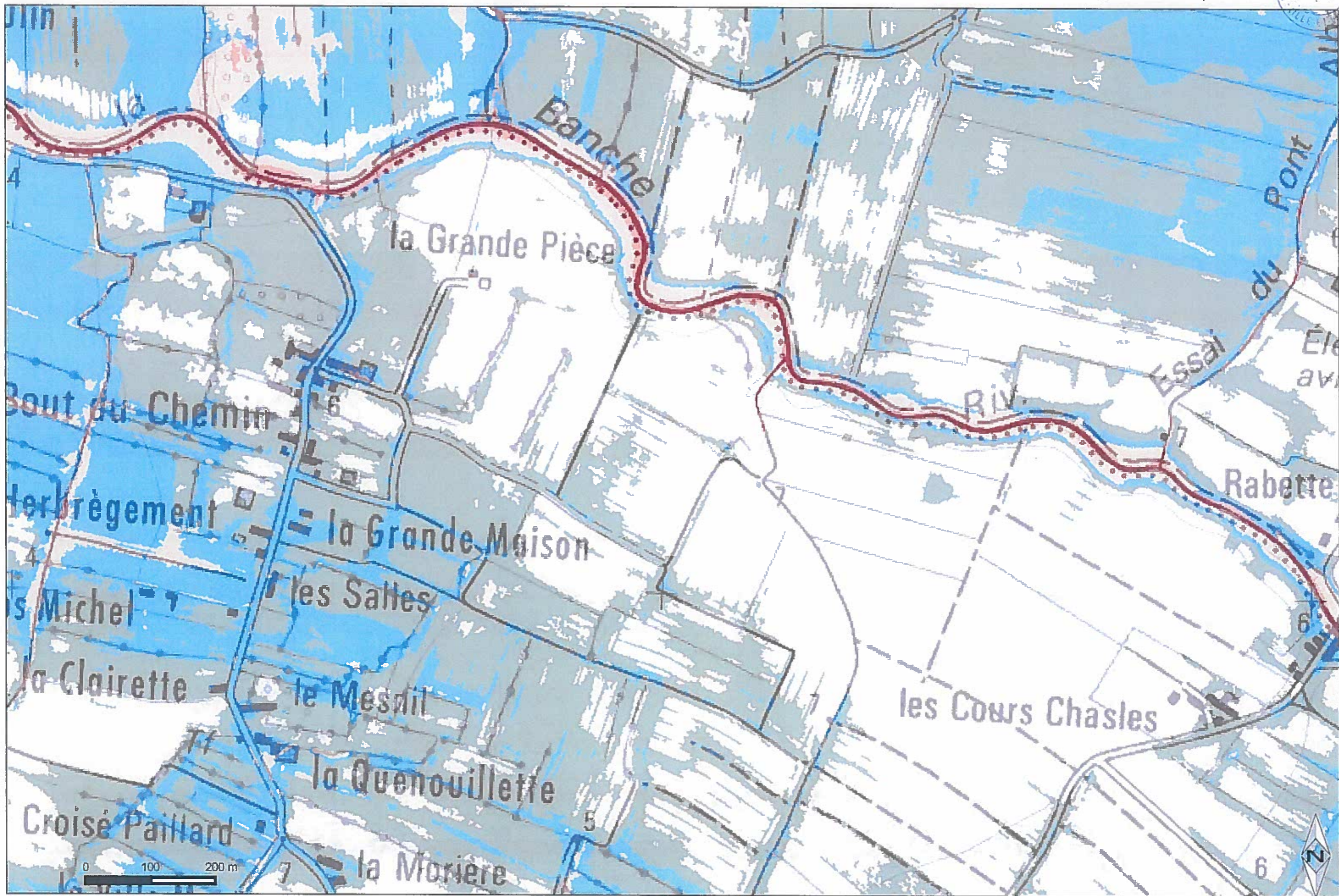
- Aléa faible
- Aléa moyen
- Aléa fort
- Aléa très fort

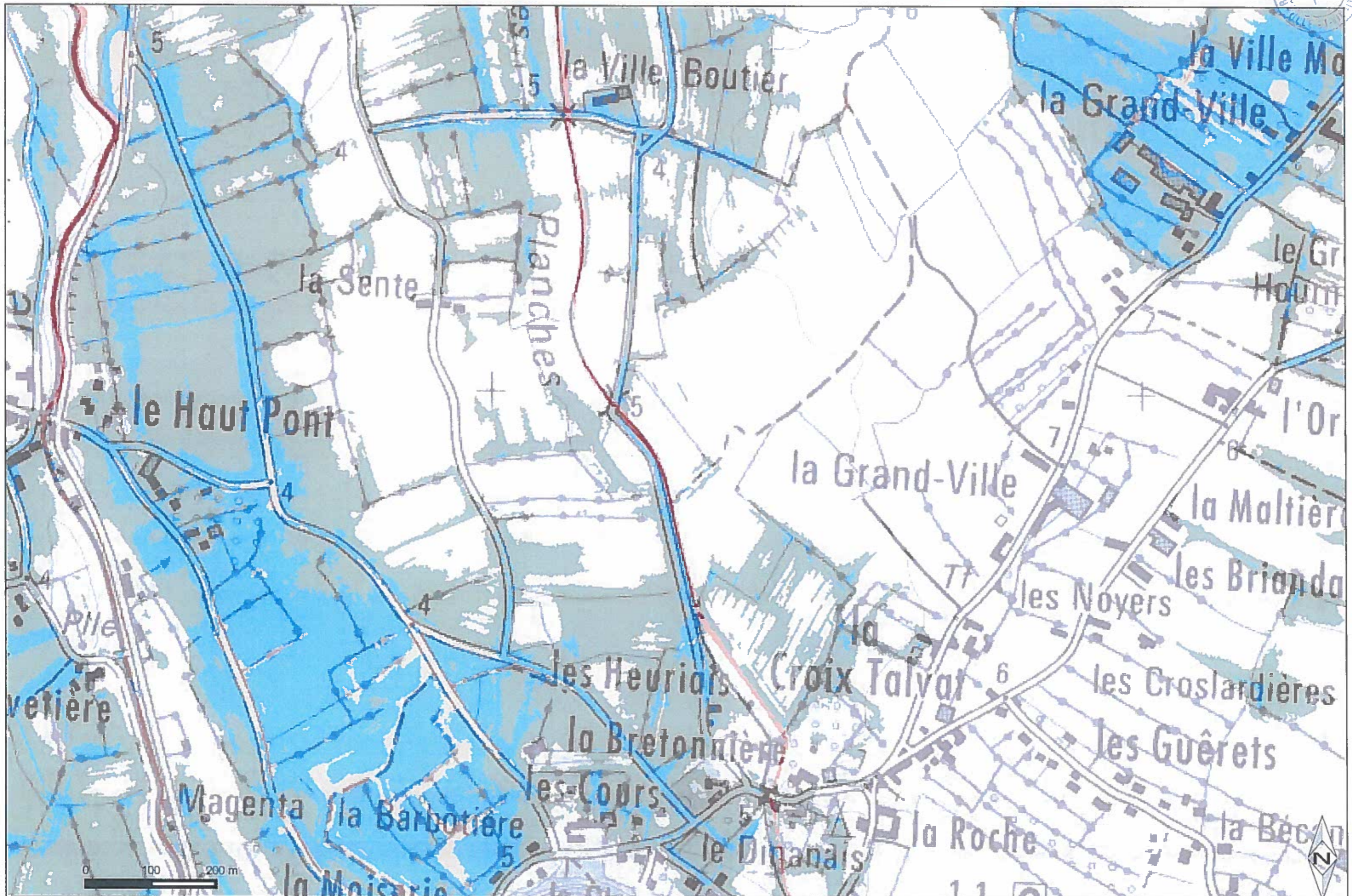
DDTM35/services METSSI et 2MC2

Sources : HYDRATEC

Créé le : 27/07/2016

© DDTM D'Ille-et-Vilaine - reproduction interdite







ZONAGE ALÉA DE RÉFÉRENCE

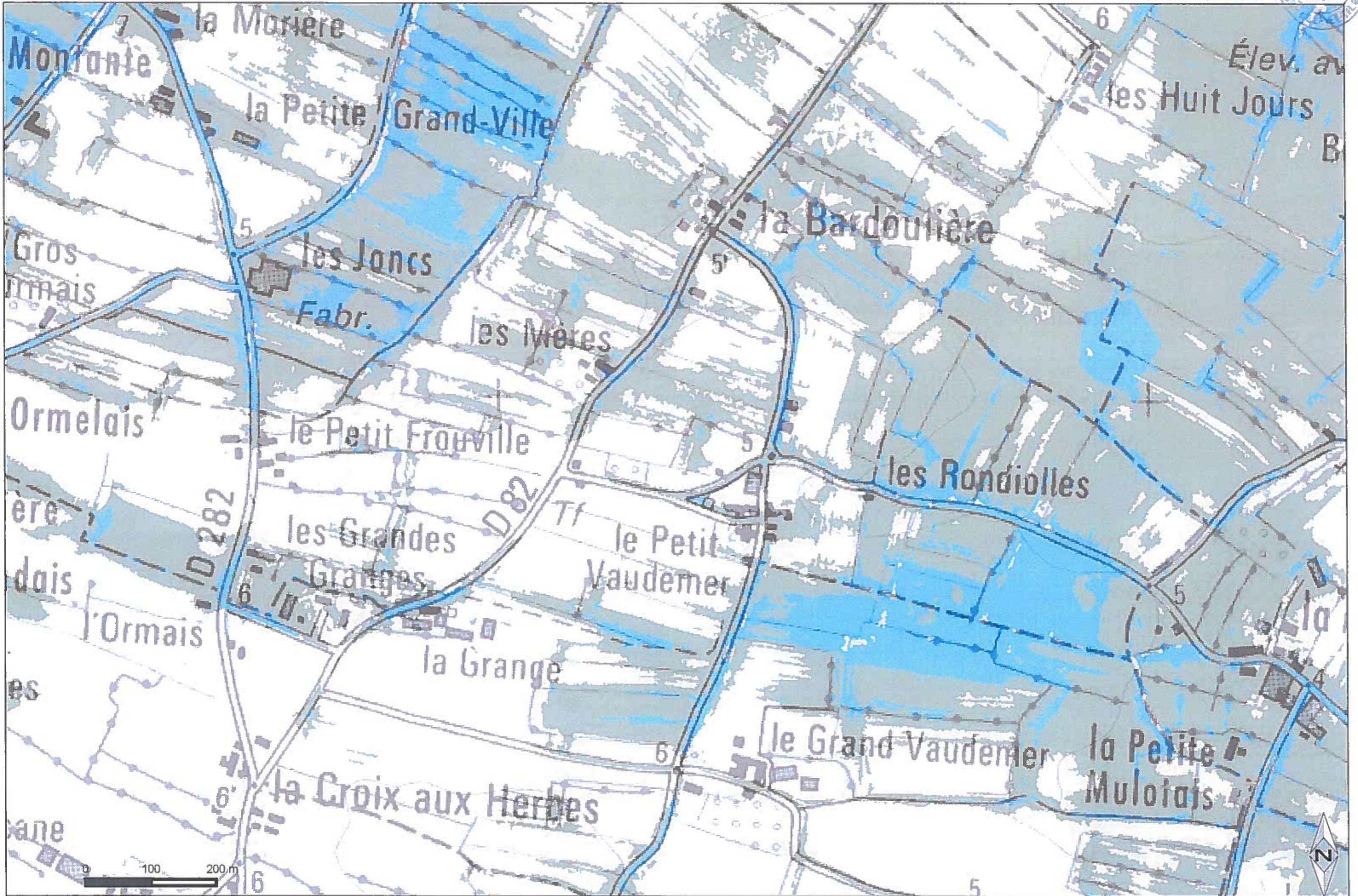
Plan de prévention des risques littoraux des Marais de Dol de Bretagne

planche L02

- Aléa faible
- Aléa moyen
- Aléa fort
- Aléa très fort

DDTM35/services METSSI et 2MC2
Sources : HYDRATEC

Créée le : 27/07/2016
© DDTM D'Ille-et-Vilaine - reproduction interdite





ZONAGE ALÉA DE RÉFÉRENCE

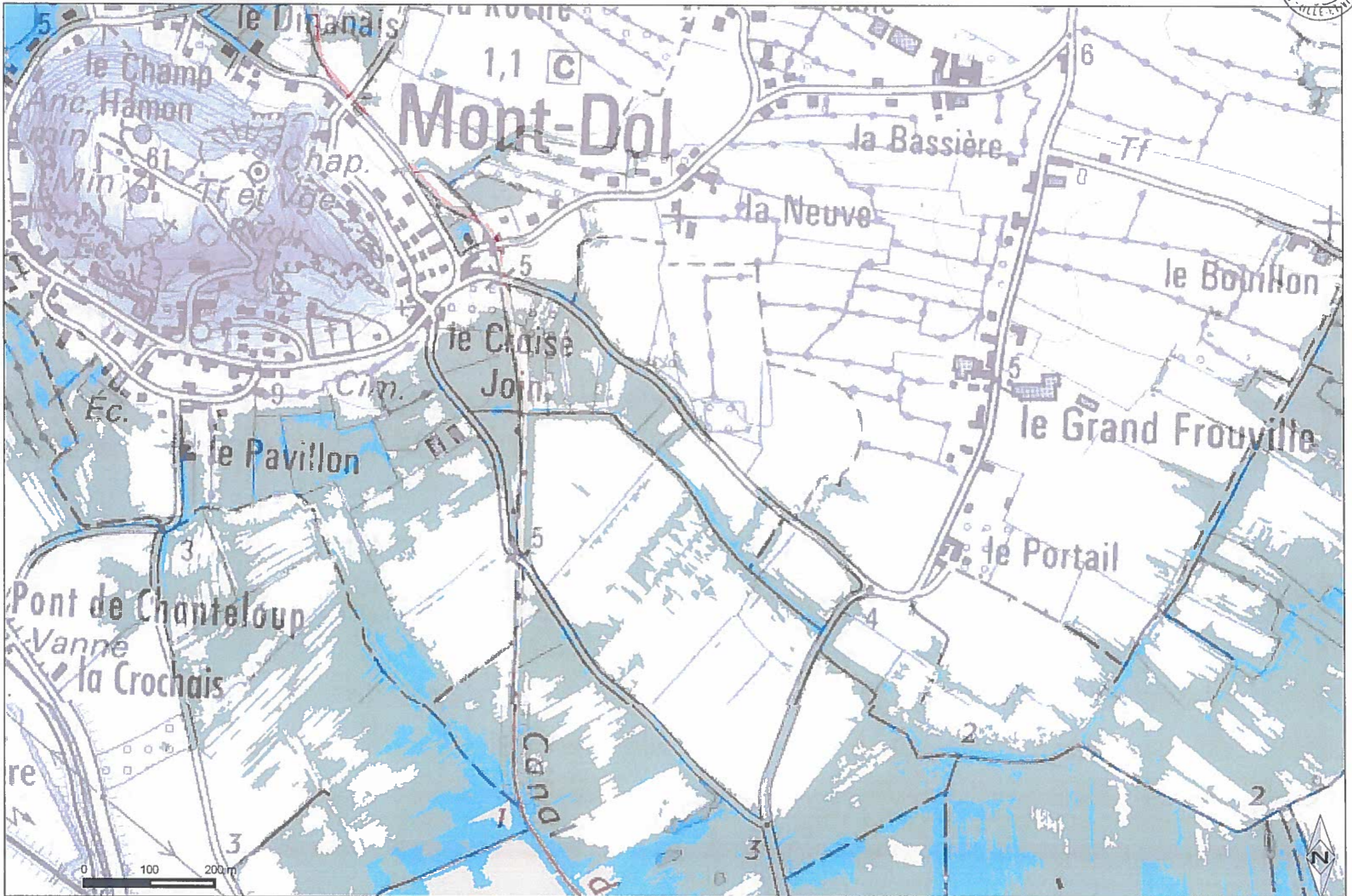
Plan de prévention des risques littoraux des Marais de Dol de Bretagne

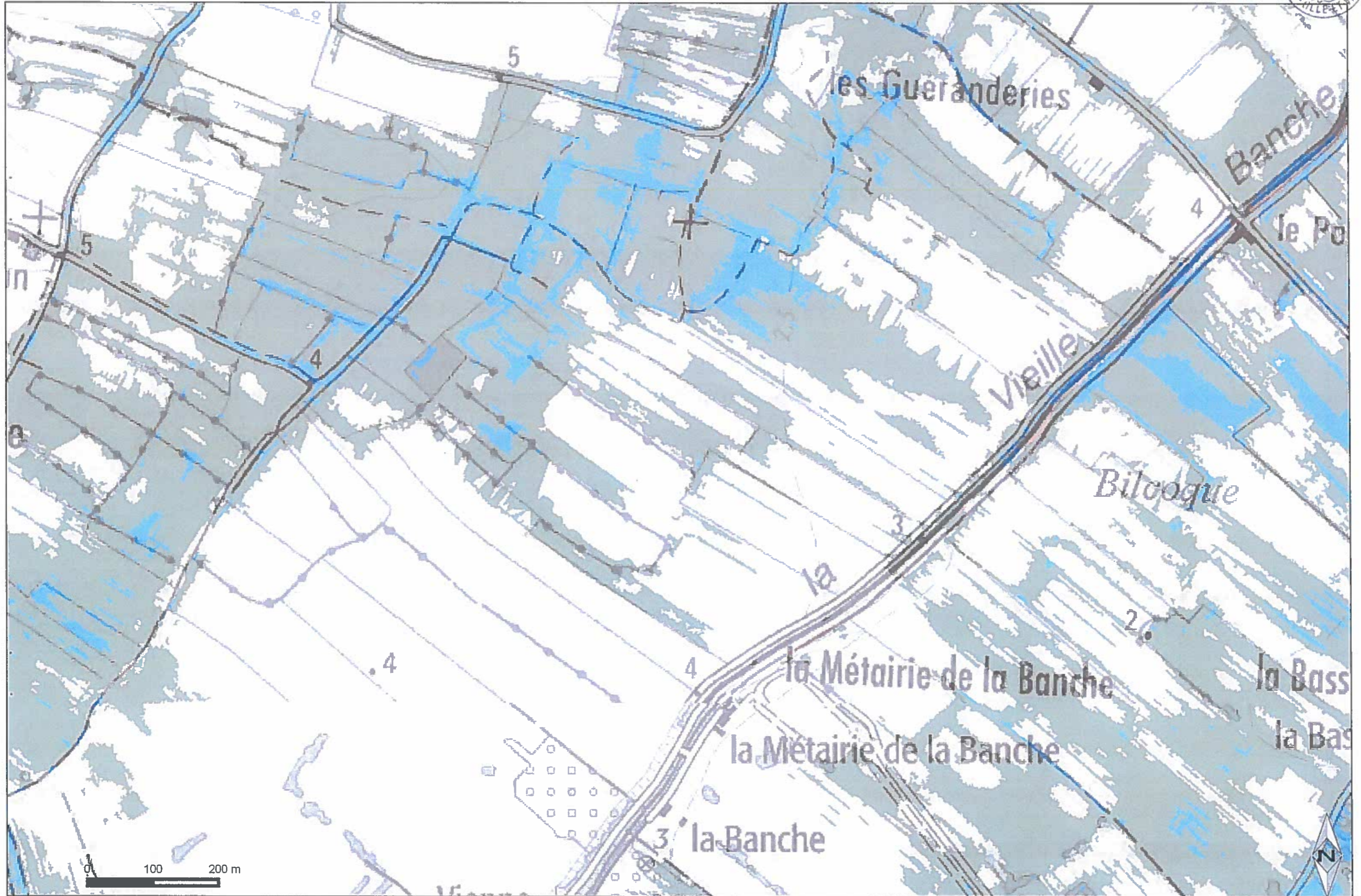
planche L03

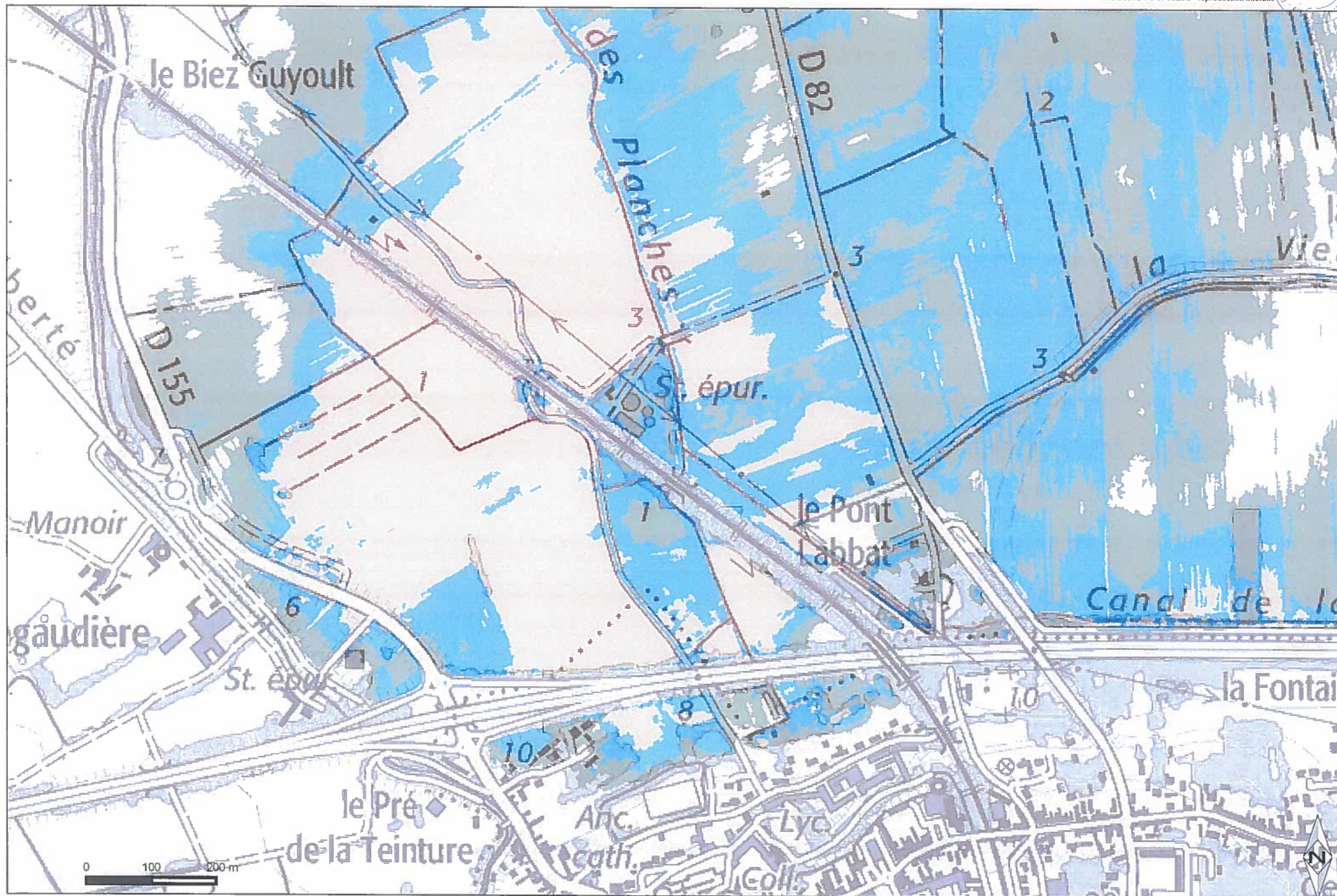
- Aléa faible
- Aléa fort
- Aléa moyen
- Aléa très fort

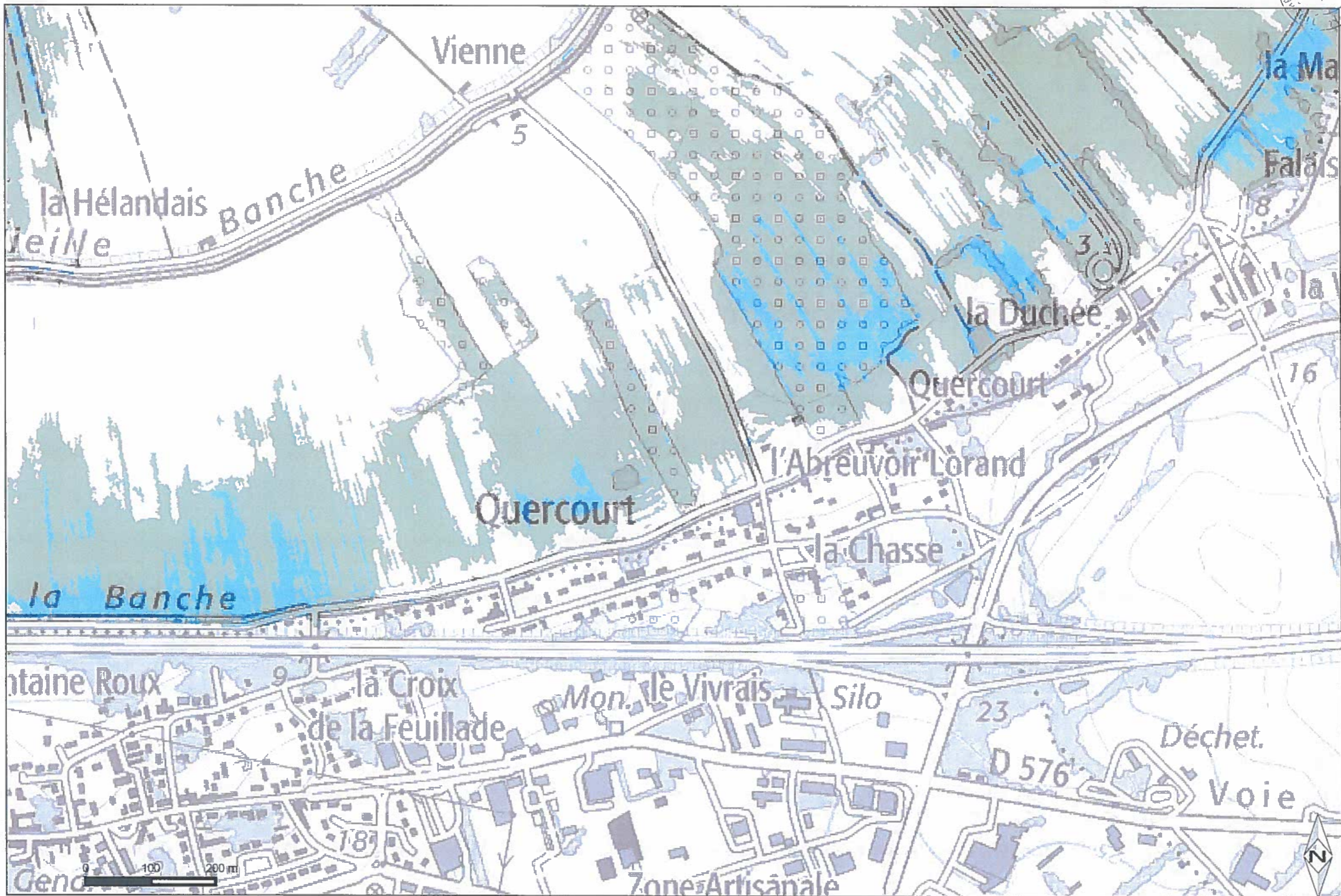
DDTM35/services METSSI et 2MC2
Sources : HYDRATEC

Créé le : 27/07/2016
© DDTM D'Ille-et-Vilaine - reproduction interdite













ZONAGE ALÉA DE RÉFÉRENCE

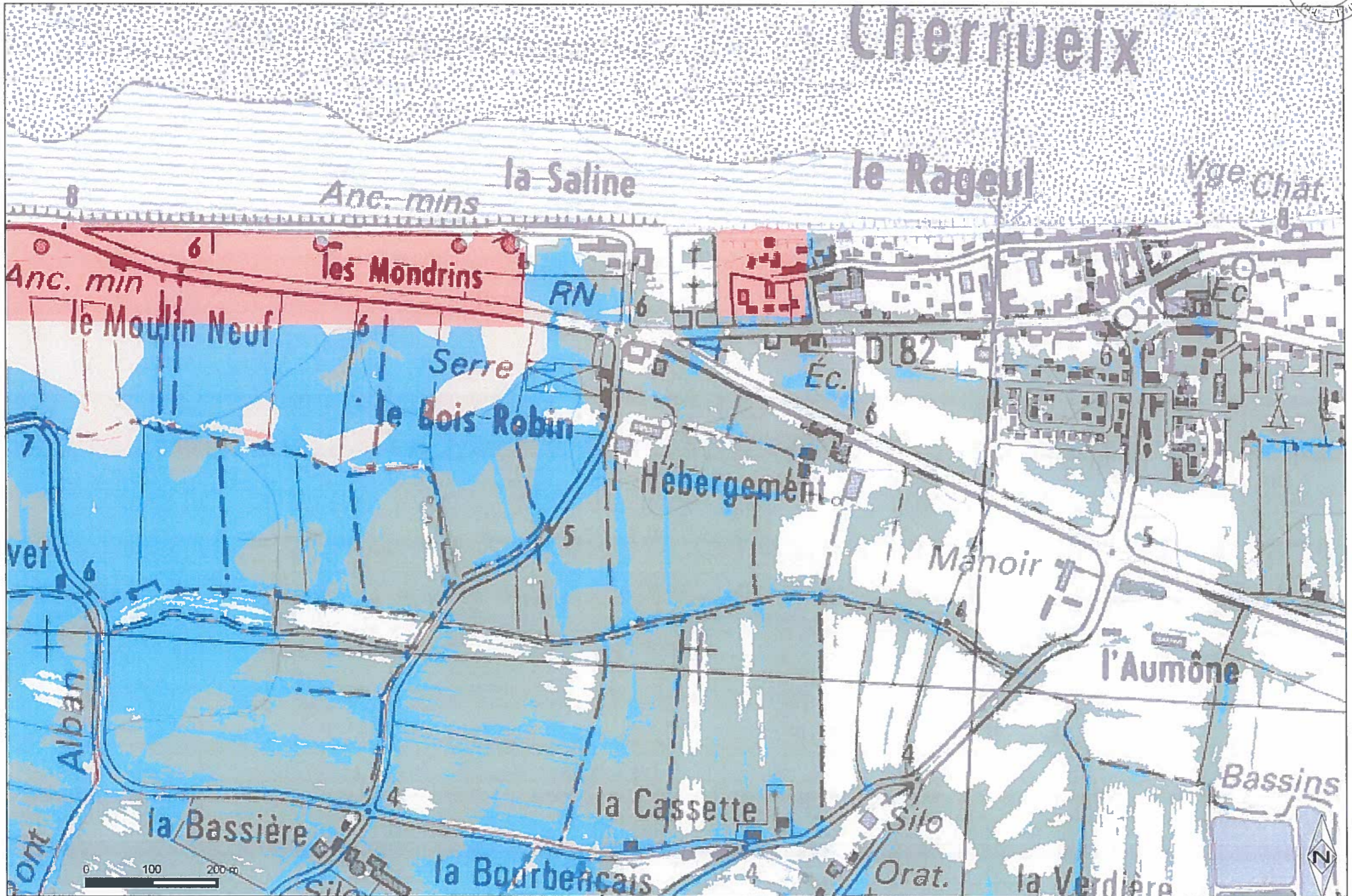
Plan de prévention des risques littoraux des Marais de Dol de Bretagne

planche N01

- Aléa faible
- Aléa moyen
- Aléa fort
- Aléa très fort

DDTM35/services METSSI et 2MC2
Sources : HYDRATEC

Créée le : 27/07/2016
© DDTM D'Ille-et-Vilaine - reproduction interdite





ZONAGE ALÉA DE RÉFÉRENCE

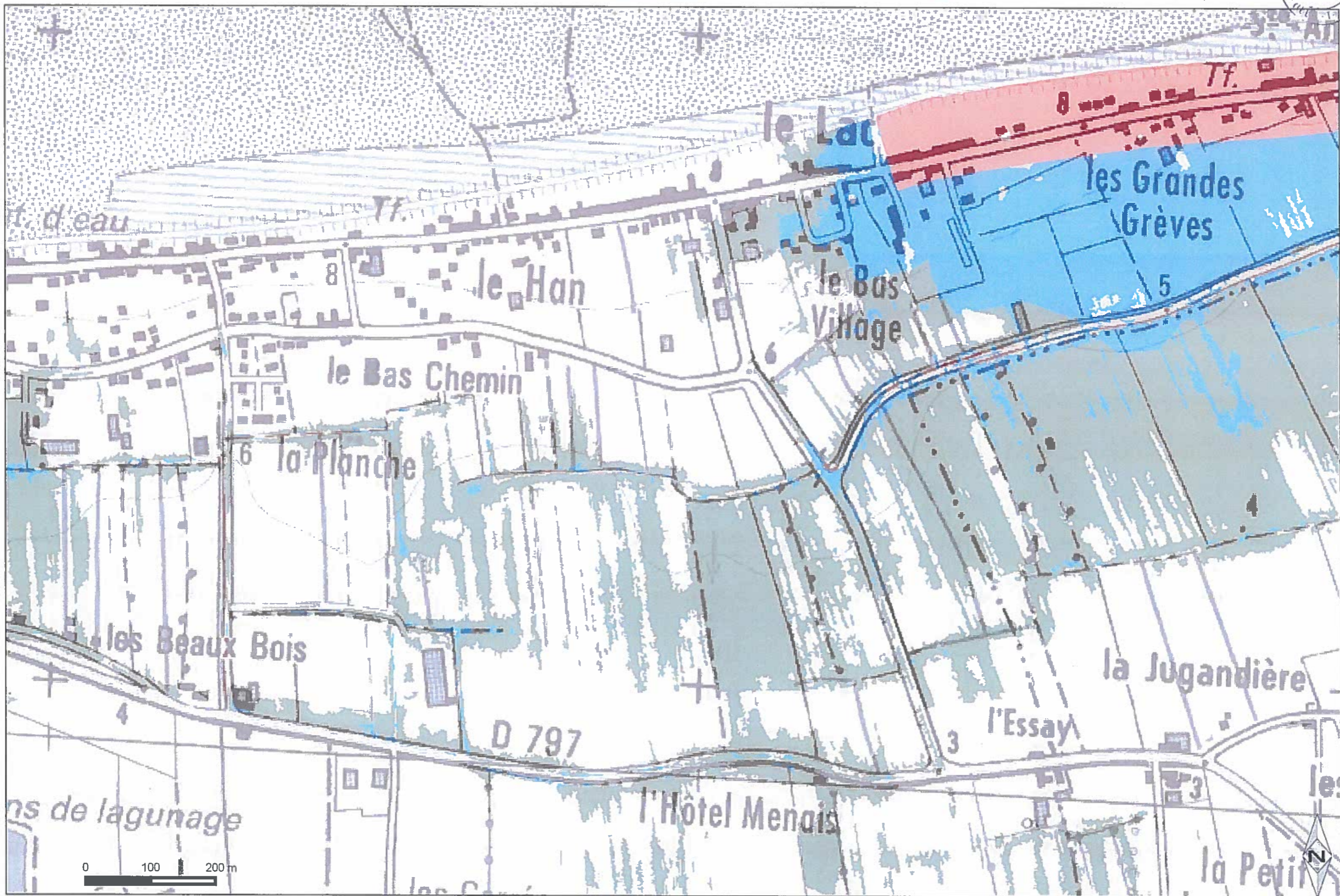
Plan de prévention des risques littoraux des Marais de Dol de Bretagne

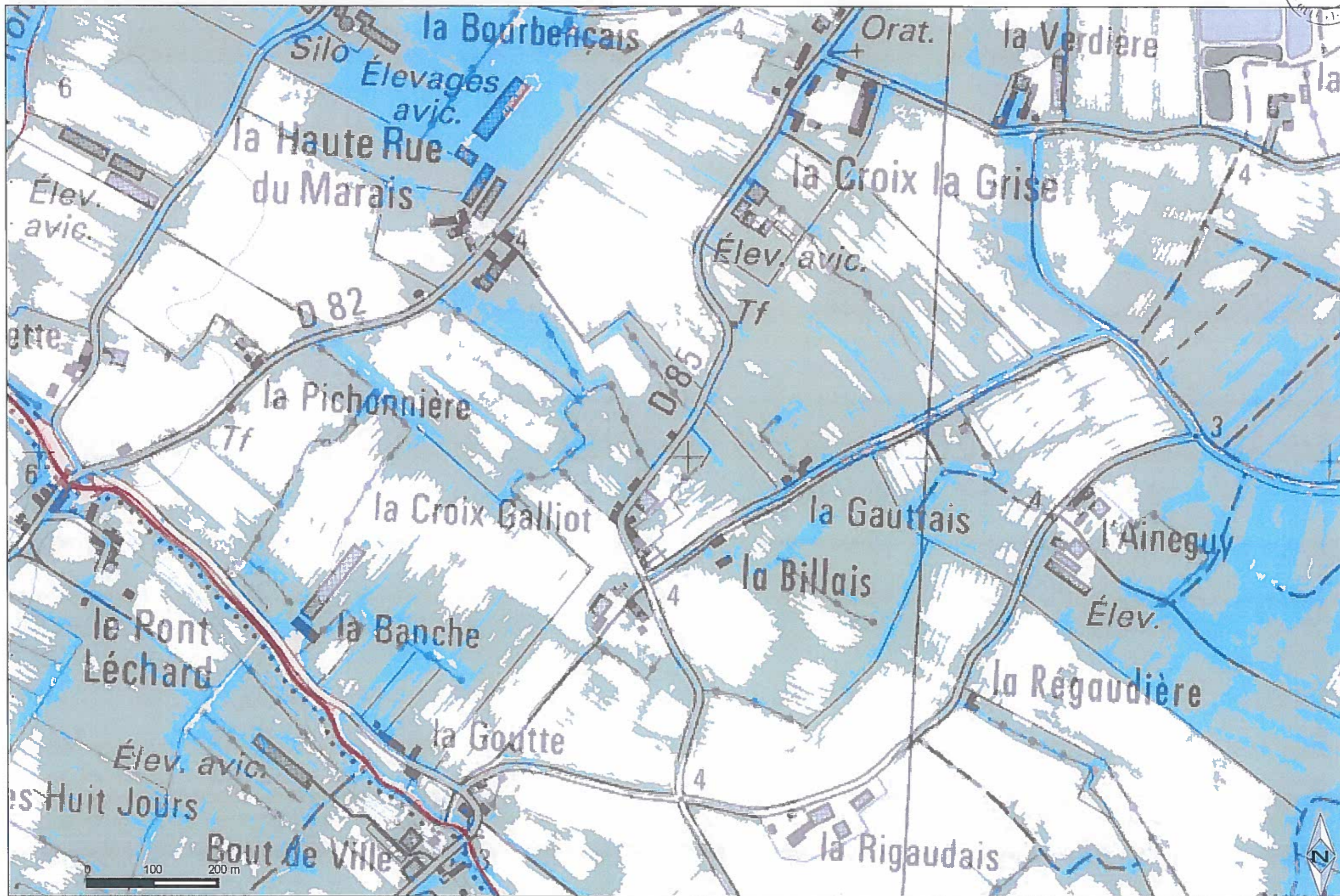
planche N02

- Aléa faible
- Aléa moyen
- Aléa fort
- Aléa très fort

DDTM35/services METSSI et 2MC2
Sources : HYDRATEC

Créé le : 27/07/2016
© DDTM D'Ille-et-Vilaine - reproduction interdite







ZONAGE ALÉA DE RÉFÉRENCE

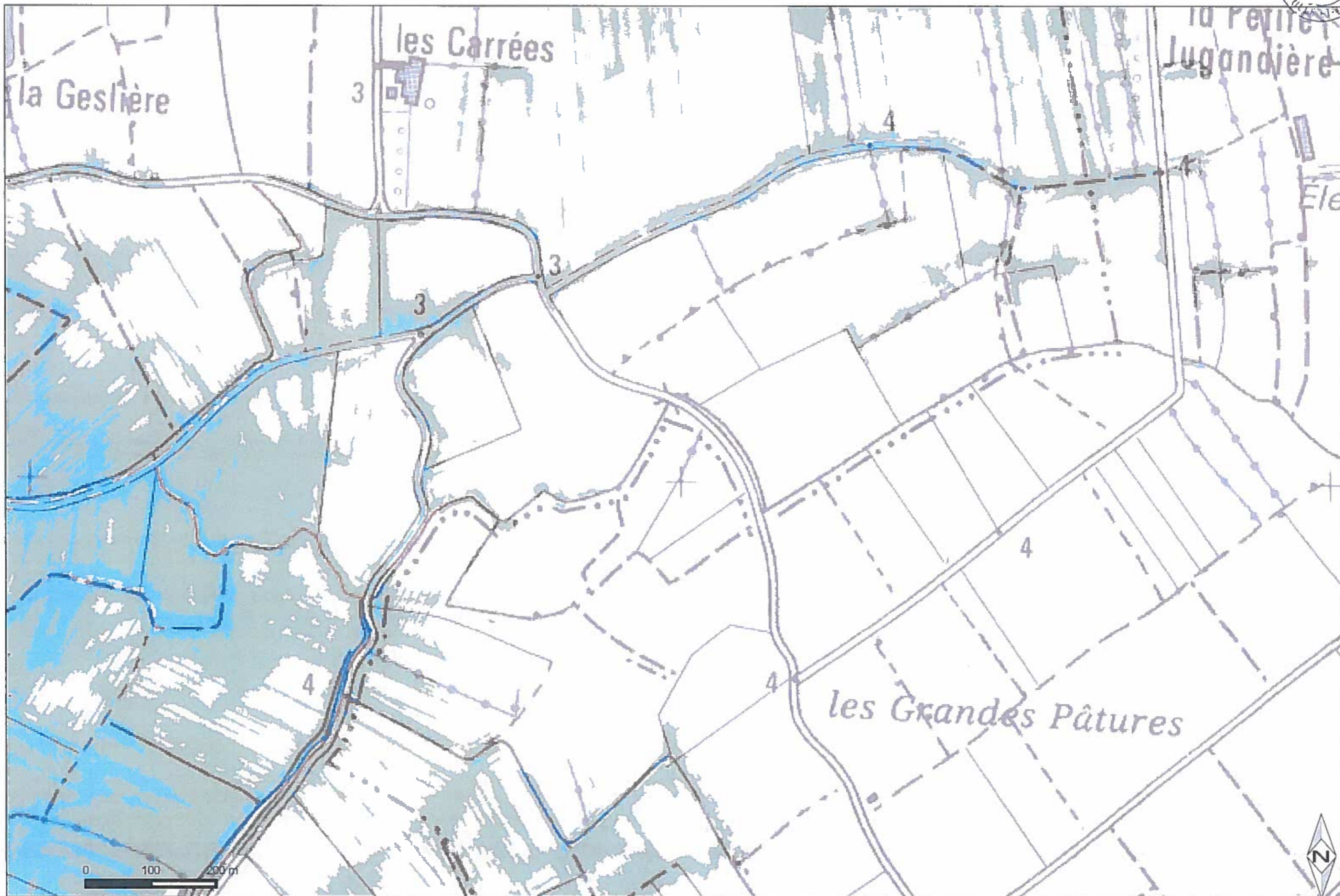
Plan de prévention des risques littoraux des Marais de Dol de Bretagne

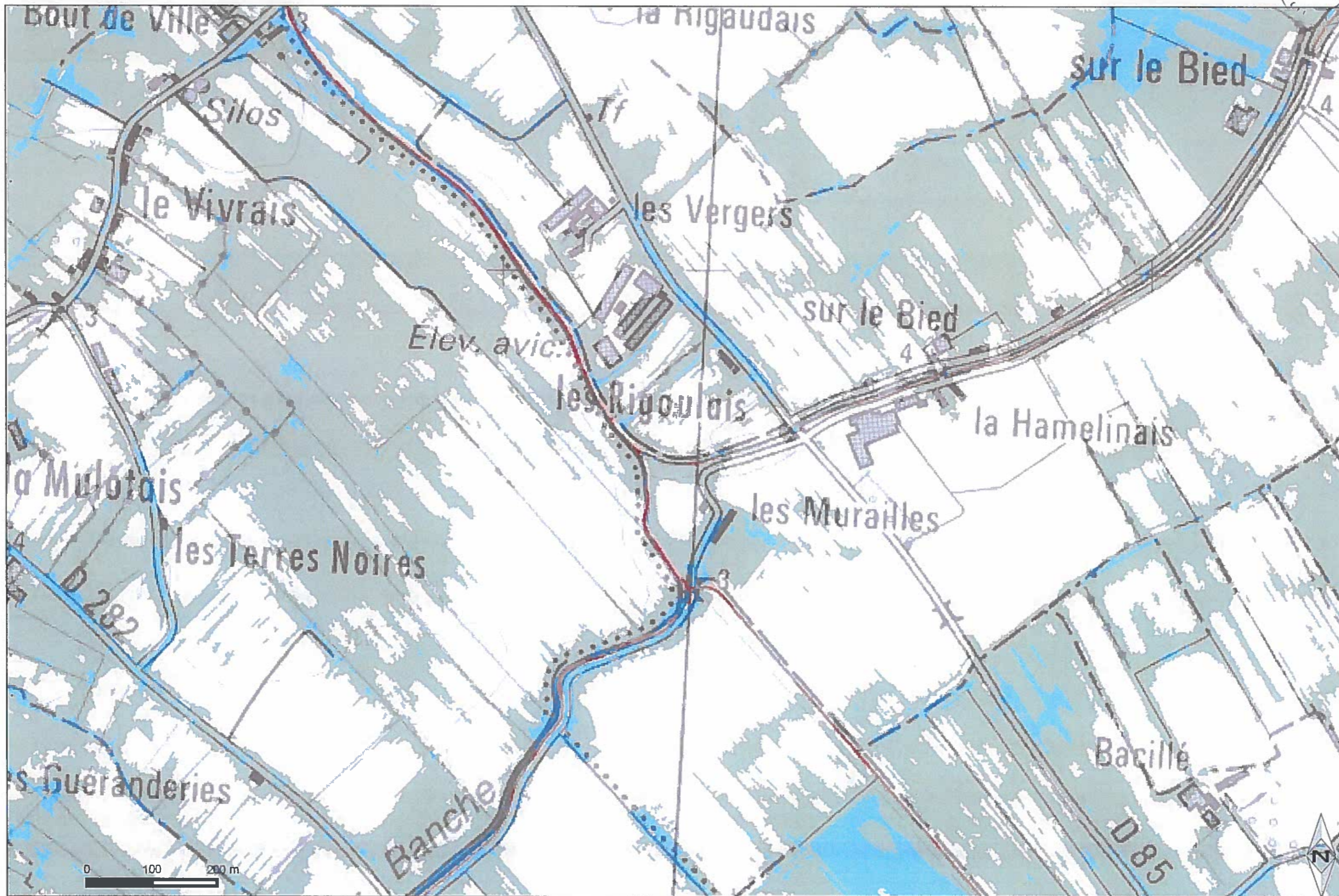
planche N04

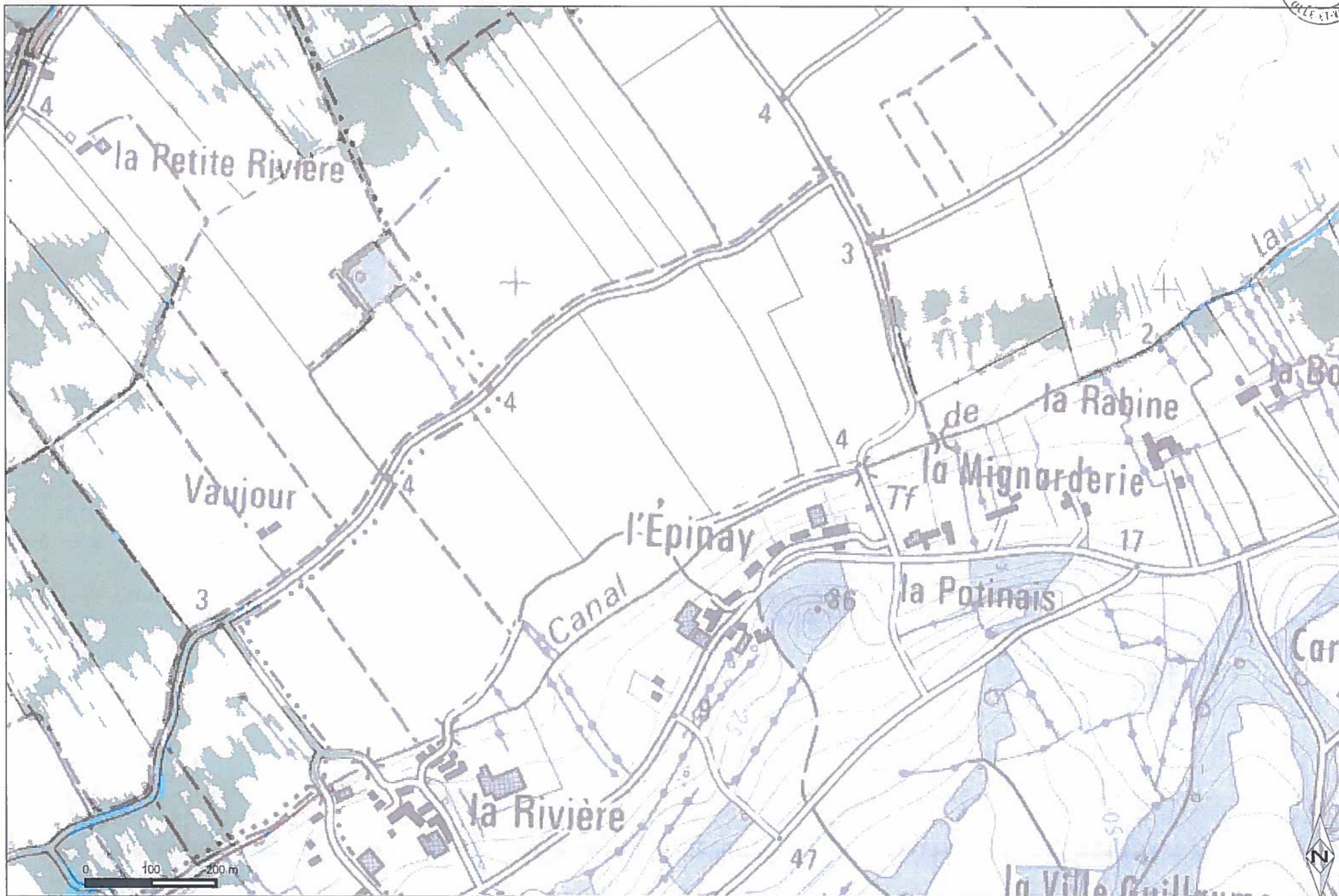
- Aléa faible
- Aléa moyen
- Aléa fort
- Aléa très fort

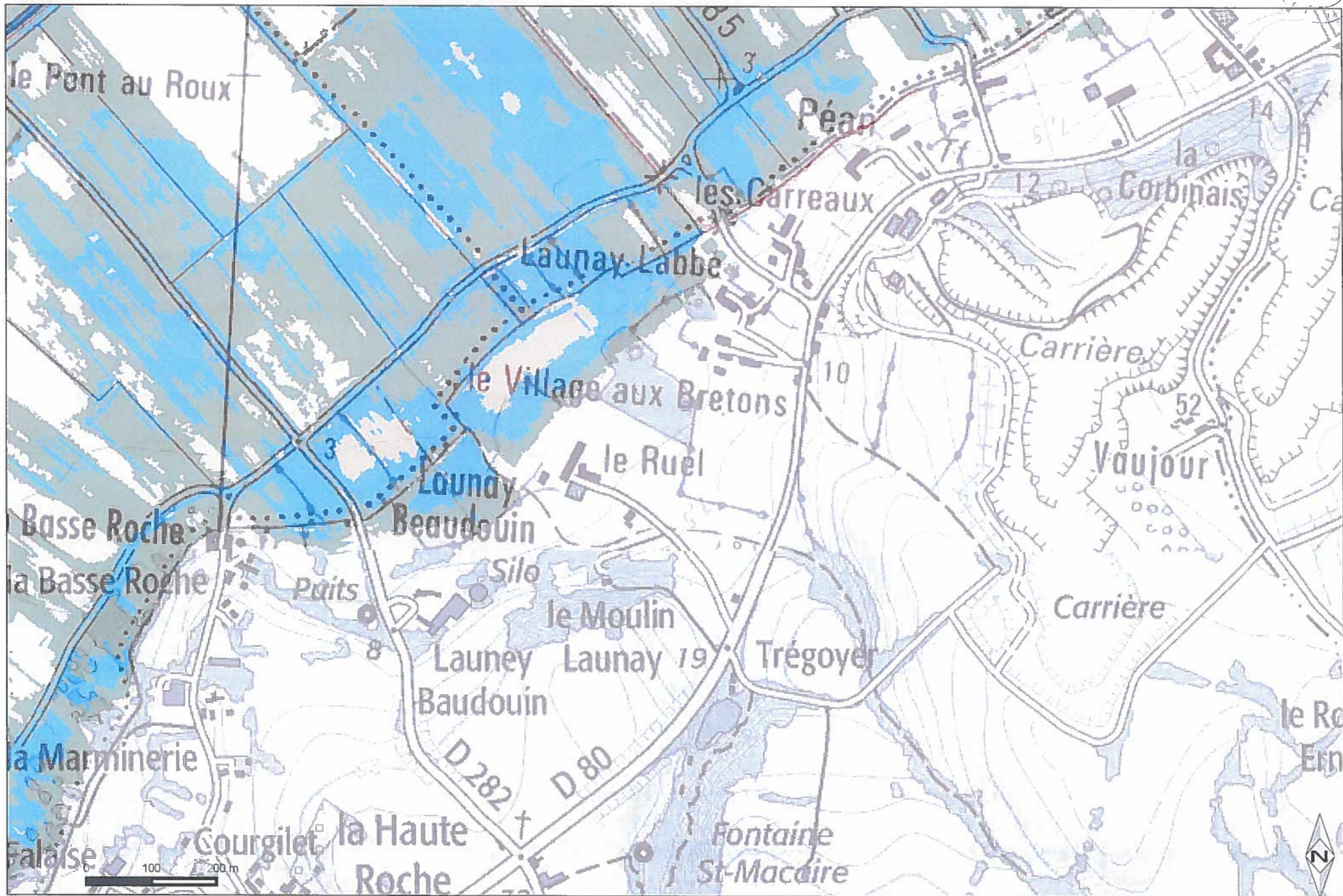
DDTM35/services METSSI et 2MC2
Sources : HYDRATEC

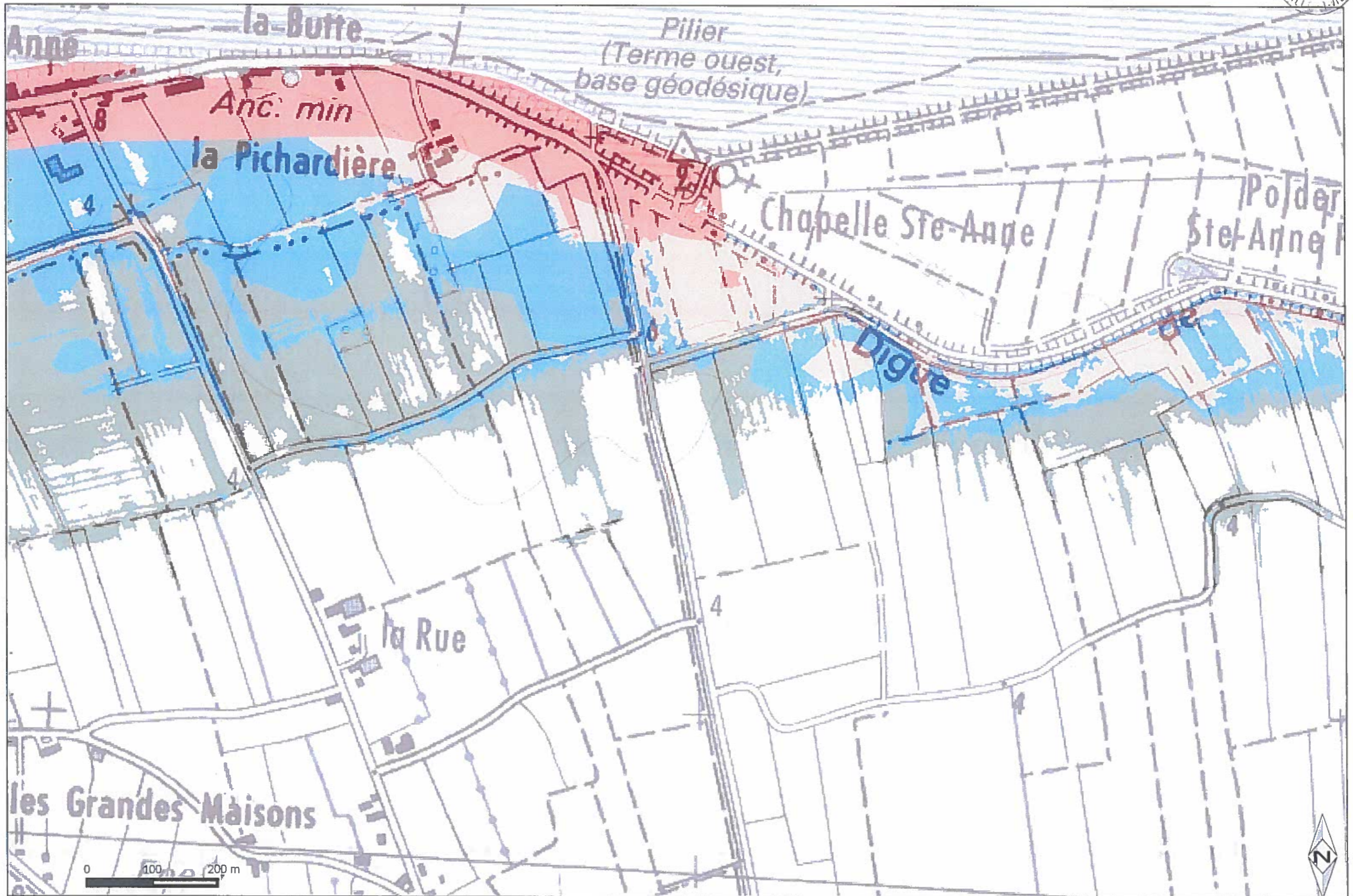
Créée le : 27/07/2016
© DDTM D'Ille-et-Vilaine - reproduction interdite

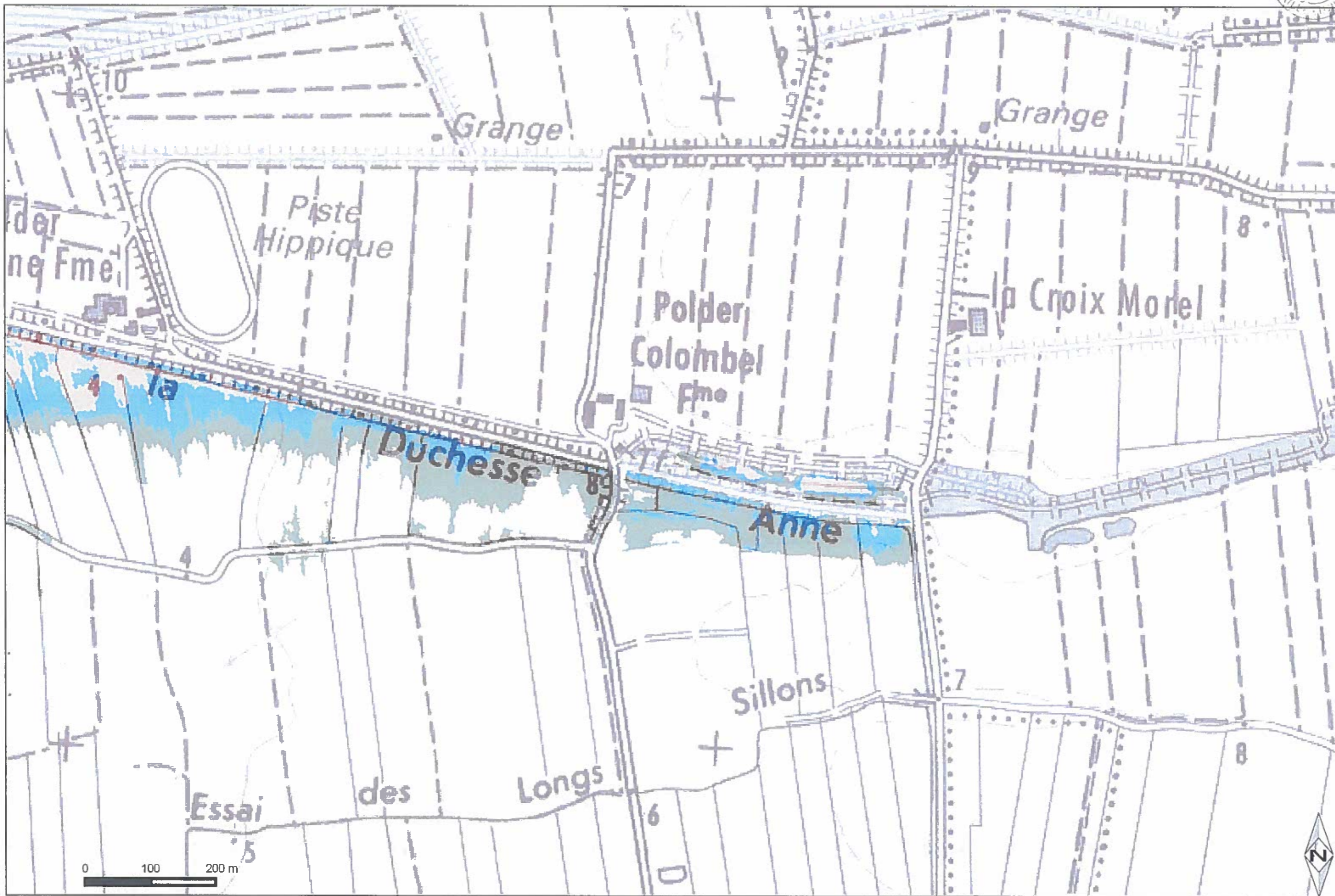


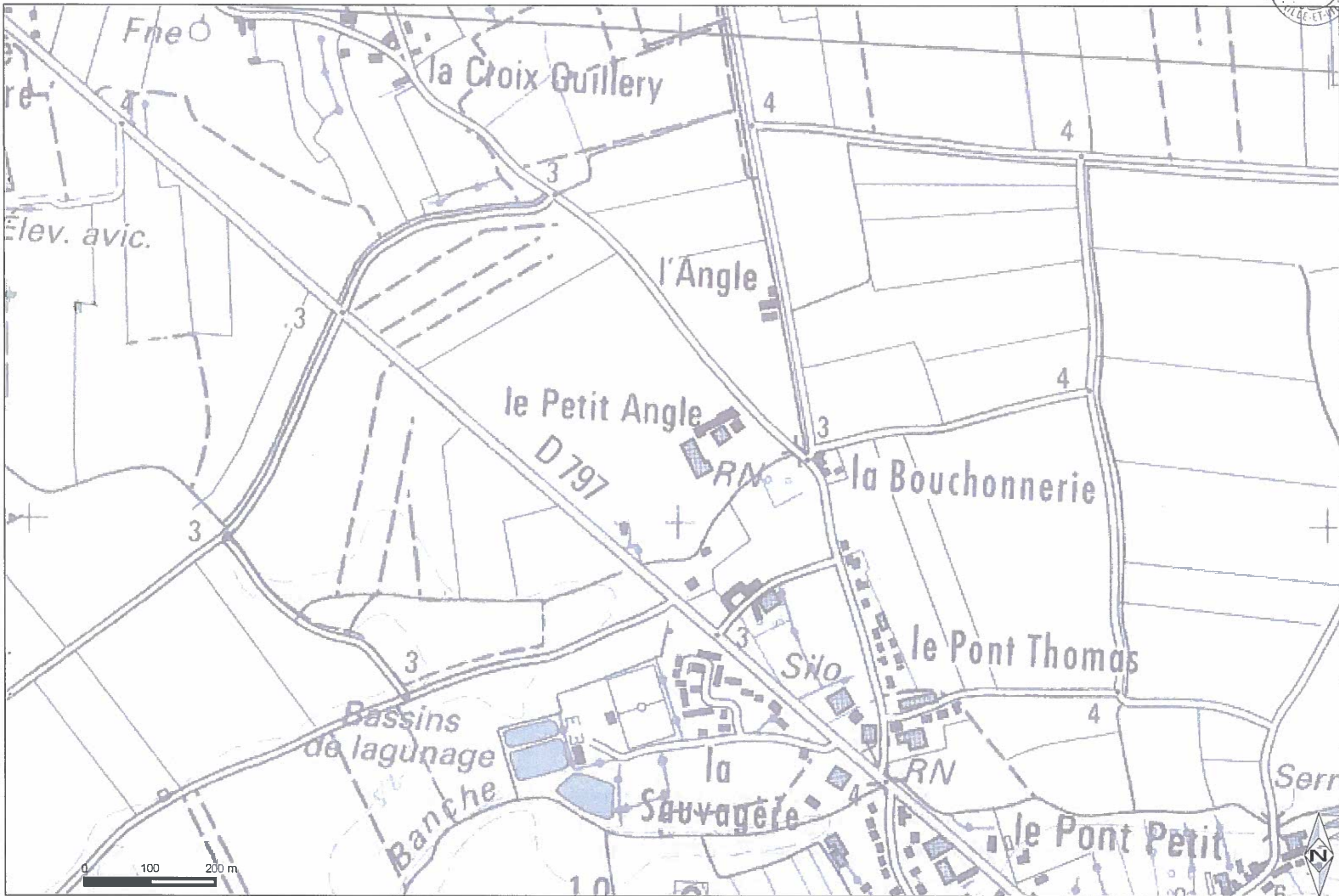


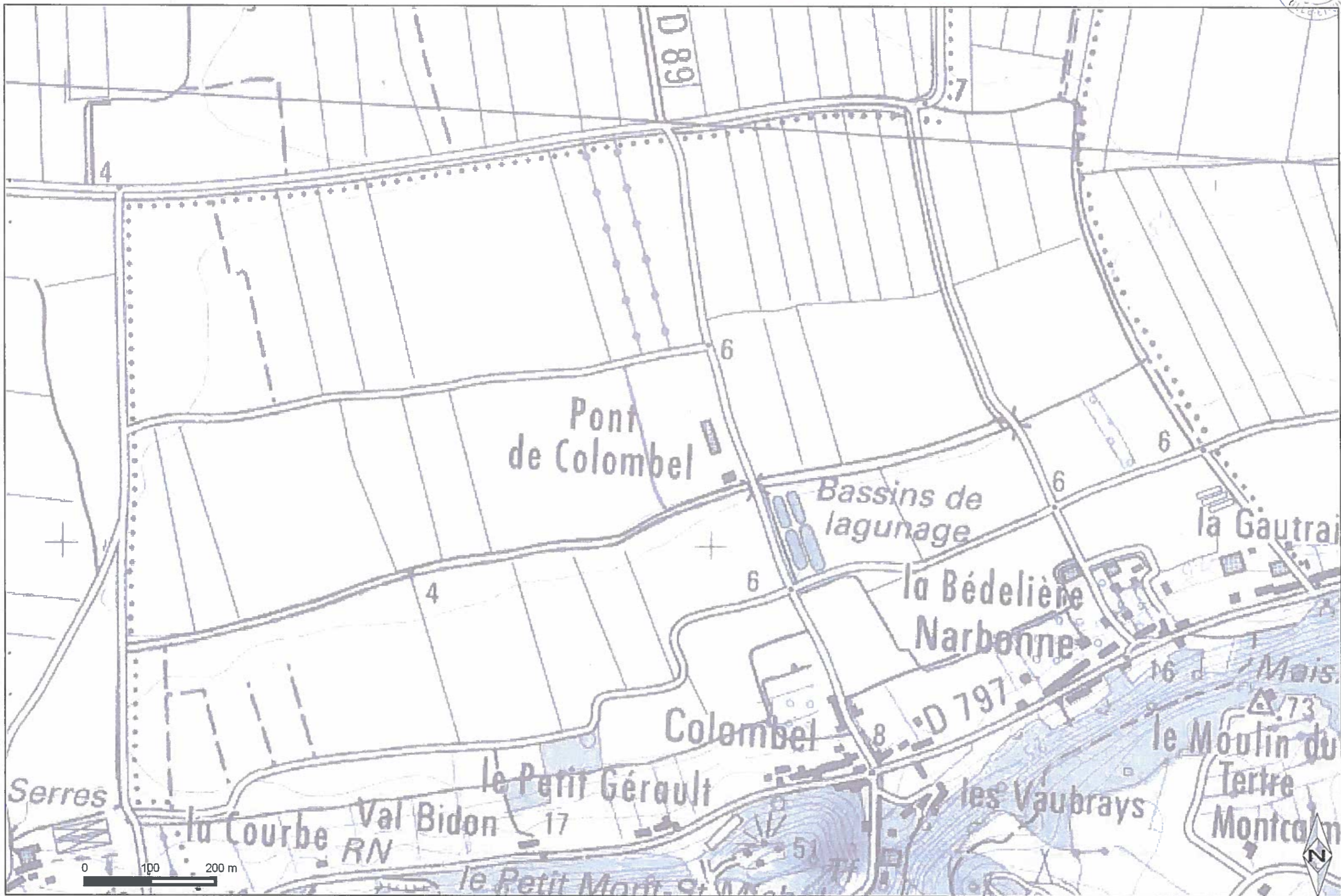


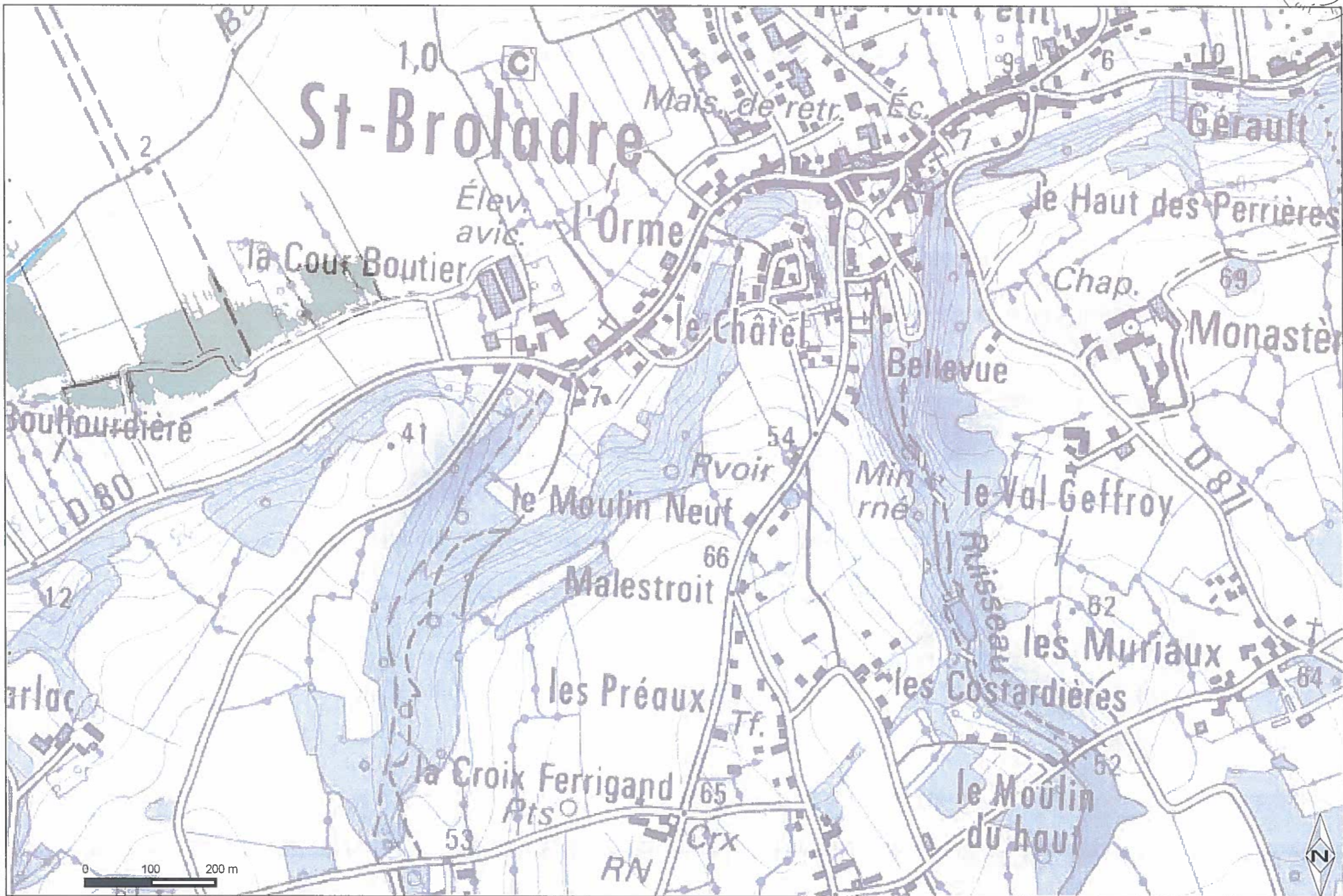


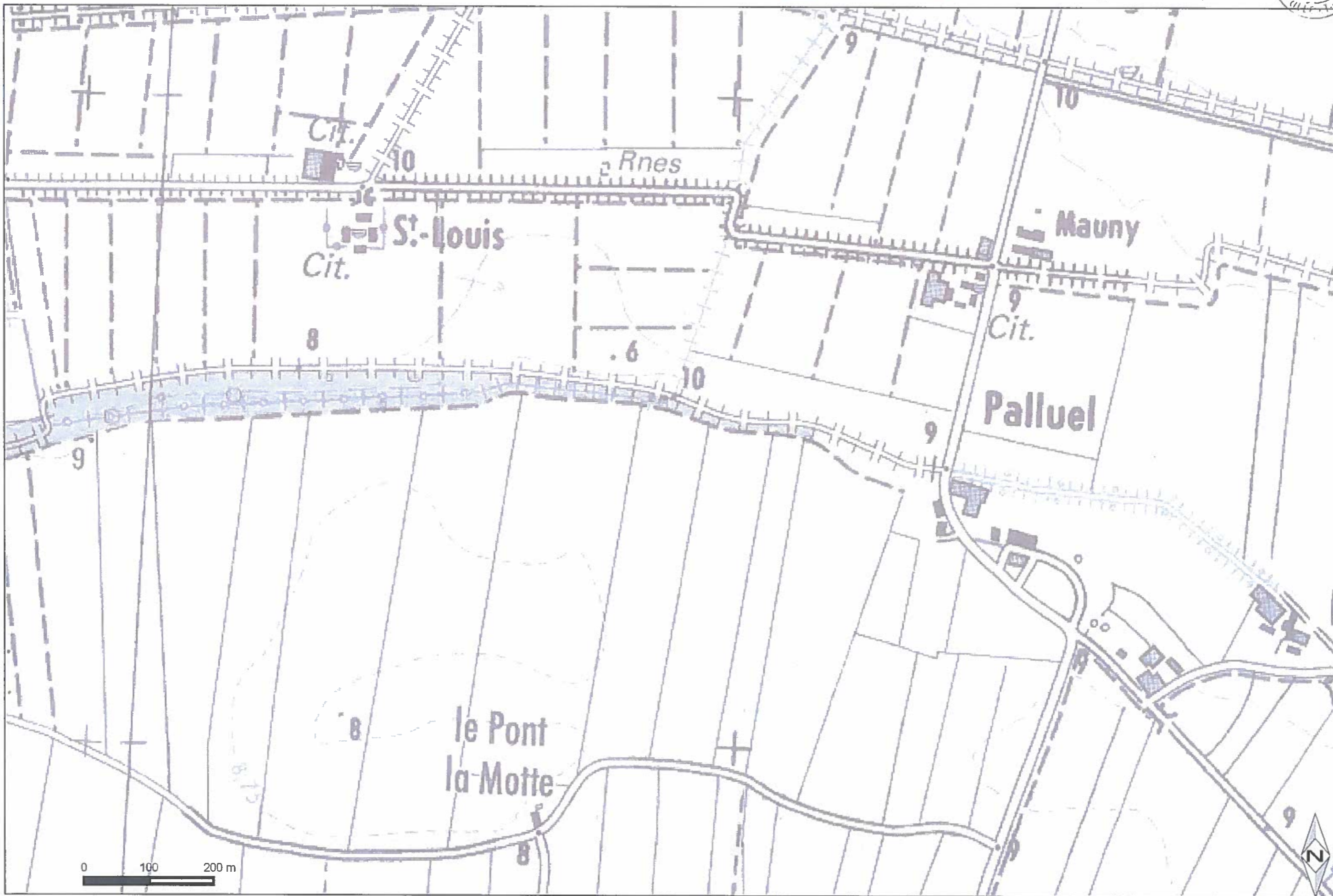














ZONAGE ALÉA DE RÉFÉRENCE

Plan de prévention des risques littoraux des Marais de Dol de Bretagne

planche R03

- Aléa faible
- Aléa moyen
- Aléa fort
- Aléa très fort

DDTM35/services METSSI et 2MC2
Sources : HYDRATEC

Créée le : 27/07/2016
© DDTM D'Ille-et-Vilaine - reproduction interdite

