





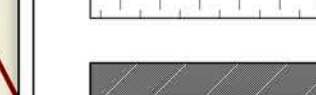






Plan du Site Patrimonial Remarquable

Légende

-  Limite communale
-  Réseau hydrographique
-  Voie ferrée
-  Unité foncière
-  Parcelle
-  Cimetière
-  Bâtiment
-  Monument historique (MH)
-  Périmètre de SPR (108 ha)