



**PRÉFET  
D'ILLE-ET-VILAINE**

**Liberté  
Égalité  
Fraternité**

Préfet de Ille-et-Vilaine

**dossier n° PC 035 139 22 M0037**

date de dépôt : 21 décembre 2022  
demandeur : **CS DES ROTTIAS**, représenté par  
**Monsieur DAUMARD François**  
pour : **Construction d'une centrale  
photovoltaïque**  
adresse terrain : lieu-dit Les Roclais, à Laillé  
(35890)

Direction Départementale des Territoires et de la Mer des  
Côtes-d'Armor  
Affaire suivie par :  
Arielle CHARPENTIER  
02 96 29 00 27

**Monsieur le directeur départemental des  
Territoires et de la Mer des Côtes-d'Armor**  
à  
**CS DES ROTTIAS**, représenté par **Monsieur  
DAUMARD François**  
**188 RUE Maurice Béjart**  
**34080 Montpellier**

Monsieur,

Vous avez déposé une demande de permis de construire le 21 décembre 2022, pour un projet de Construction d'une centrale photovoltaïque situé lieu-dit Les Roclais, à Laillé (35890).

Il vous avait alors été indiqué que le délai d'instruction de votre demande était en principe de **3 mois**, mais que l'administration pouvait, dans le mois suivant le dépôt de votre dossier, vous écrire :

- soit pour vous avertir qu'un autre délai est applicable, lorsque le code de l'urbanisme l'a prévu pour permettre les consultations nécessaires (si votre projet nécessite la consultation d'autres services...),
- soit pour vous indiquer qu'il manque une ou plusieurs pièces à votre dossier,
- soit pour vous informer que votre projet correspond à un des cas où une autorisation tacite n'est pas possible.

Je vous informe que le délai d'instruction de votre projet doit effectivement être modifié :

### **MODIFICATION DU DELAI D'INSTRUCTION DE LA DEMANDE DE PERMIS**

Après examen de votre demande, il s'avère que :

- votre projet est soumis à enquête publique en application des articles R. 123-1 et suivants du code de l'environnement. et en conséquence le permis doit faire l'objet d'une enquête publique.
- votre projet est soumis à une étude d'impact et en conséquence en application de l'article L. 122-1 du Code de l'environnement, le permis ne peut être délivré avant l'obtention de l'avis du préfet de région, en tant qu'autorité environnementale, cet avis n'ayant pas été émis dans le cadre d'une autre procédure portant sur le même projet.

En conséquence, le délai d'instruction de votre demande de permis de construire est, en application de l'article R.423-32 du code de l'urbanisme, de **2 mois à compter de la date de réception par le Préfet, des conclusions du commissaire enquêteur ou de la commission d'enquête (art. R.423-20 du code de l'urbanisme)**. Vous recevrez un courrier, au maximum 8 jours après réception par le Préfet des conclusions du commissaire enquêteur ou de la commission d'enquête, vous précisant la date à partir de laquelle ce nouveau délai d'instruction commencera à courir [art. R.423-57 du code de l'urbanisme].

**Ce délai annule et remplace le délai de droit commun de 3 mois**, qui figure sur le récépissé de dépôt de votre demande de permis de construire.

D'autre part, je vous informe que votre dossier n'est pas complet.

## DEMANDE DE PIÈCES MANQUANTES DANS LE DOSSIER DE DEMANDE DE PERMIS

Après examen des pièces jointes à votre demande de permis de construire, il s'avère que les pièces suivantes sont manquantes ou insuffisantes :

- CERFA 13409\*10 - Cadre 5 .1. Il faut compléter les informations suivantes :
  - Veuillez compléter l'information relative au numéro de déclaration du permis de construire à l'Ordre des Architectes.
- CERFA 13409\*10 - Cadre 5 .7. Il faut compléter les informations suivantes :
  - Veuillez indiquer le nombre de places de stationnement prévues au projet.
- CERFA 13409\*10 - Cadre 8 (Informations pour l'application d'une législation connexe) Il faut compléter les informations suivantes :
  - Veuillez compléter ce cadre relatif aux législations connexes auxquelles le projet est soumis
- PC02 – Fournir un plan de masse complémentaire [Art. R. 431-9 du code de l'urbanisme] - Nombre d'exemplaires : 1 exemplaire par dossier .
  - Celui-ci permettra d'identifier les raccordements aux différents réseaux (eau, électricité, eaux pluviales).
- PC04 – Fournir une notice plus détaillée au titre de l'urbanisme sur la voie et les conditions d'accès à la desserte du projet [Art. R. 431-8 du code de l'urbanisme] - Nombre d'exemplaires : 1 exemplaire par dossier.
- Fournir la **fiche relative à la gestion des eaux pluviales** : document à compléter et à générer sur le site interactif du PLUi de Rennes Métropole.

Je vous informe qu'en conséquence, et en application de l'article R.423-39 du code de l'urbanisme :

- vous devez adresser ces pièces à la mairie dans le délai de 3 mois à compter de la réception du présent courrier. La mairie vous fournira un récépissé.
- si votre dossier n'est pas complété dans ce délai, votre demande sera automatiquement rejetée.
- par ailleurs le délai d'instruction de votre demande de permis de construire ne commencera à courir qu'à compter de la date de réception des pièces manquantes par la mairie.

## CAS OU UN PERMIS TACITE N'EST PAS POSSIBLE

L'article R. 424-2 prévoit que, « par exception au b de l'article R. 424-1, le défaut de notification d'une décision expresse dans le délai d'instruction vaut décision implicite de rejet dans les cas suivants : [...]

Enquête publique »

Votre projet correspond à ce cas et, en conséquence, un permis tacite n'est pas possible;

**Si aucune décision ne vous est envoyée à l'issue du délai d'instruction, vous pourrez considérer que votre demande est refusée, en application de l'article R.424-2 du code de l'urbanisme.**

Je vous prie de croire, Monsieur, en l'assurance de ma considération distinguée.

Fait à Rostrenen, le 29/12/2022

Le fonctionnaire ayant délégation de signature

Arielle CHARPENTIER



**Délais et voies de recours contre la présente lettre :** le (ou les) demandeur(s) peut contester la légalité de la présente lettre dans les deux mois qui suivent la date de sa notification. A cet effet il peut saisir le tribunal administratif territorialement compétent d'un recours contentieux. Le tribunal administratif peut être saisi par l'application informatique "Télérecours citoyens" accessible par le site internet [www.telerecours.fr](http://www.telerecours.fr).

**Délais et voies de recours contre une décision tacite de refus :** le (ou les) demandeur(s) du permis pourra également contester la légalité d'une éventuelle décision tacite de refus dans les deux mois qui suivent la date de cette décision. A cet effet il pourra saisir le tribunal administratif territorialement compétent d'un recours contentieux.

L'article R. 424-2.d du code de l'urbanisme prévoit que le défaut de notification d'une décision expresse dans le délai d'instruction vaut décision implicite de rejet lorsque le projet est soumis à enquête publique en application des articles R. 123-7 à R. 123-23 du code de l'environnement.

Votre projet correspond à ce cas et, en conséquence, un permis tacite n'est pas possible.

Si aucune décision ne vous est envoyée dans le délai de 6 mois à compter du dépôt de toutes les pièces manquantes en mairie, vous pourrez donc considérer que votre demande est refusée.



PRODUCTEUR D'ÉNERGIES  
RENOUVELABLES

188, rue Maurice Bèjat – 34184 MONTPELLIER – France  
Tél. 04 67 40 74 00 – Fax 04 67 40 74 05 – [www.groupevaleco.com](http://www.groupevaleco.com)  
SARL au capital de 8 000 €  
SIRET N° 440 856 938 000 12 – RCS MONTPELLIER 2002 B 225



*pièces complémentaires  
reçues le 25.03.2023*

*Laillé, le 04.04.2023*

*L'agent,  
C. LEMÉE*



Mairie de Laillé  
Rue de la Halte  
35890 Laillé

A Nantes, Le 21 mars 2023

**Objet : Envoi des compléments demandés par la Direction Départementale des Territoires et de la Mer des Côtes-d'Armor par courrier du 29 décembre 2022, concernant l'instruction du permis de construire N° PC 035 139 22 M0037**

Madame, Monsieur,

Je vous adresse ce dossier par courrier, suite à une demande de compléments de la Direction Départementale des Territoires et de la Mer des Côtes-d'Armor, dans le cadre de l'instruction du permis de construire d'un parc photovoltaïque sur l'ancienne carrière lieu-dit Les Roclais sur votre commune.

Ce dossier contient :

- Le CERFA mis à jour, en 1 exemplaire
- La pièce PC02 mise à jour, en 4 exemplaires
- La pièce PC04 mise à jour, en 4 exemplaires
- La fiche relative à la gestion des eaux pluviales, en 1 exemplaire

Je vous prie de bien vouloir me faire parvenir une récépissé de dépôt, et faire suivre le dossier à la Direction Départementale des Territoires et de la Mer des Côtes-d'Armor.

Je vous prie d'agréer mes meilleures salutations

Maël Gère  
Chef de projet - VALECO  
[maelgere@groupevaleco.com](mailto:maelgere@groupevaleco.com)  
06.30.05.51.51



**PRÉFET  
D'ILLE-ET-VILAINE**

**Liberté  
Égalité  
Fraternité**

Préfet de Ille-et-Vilaine



dossier n° PC 035 139 22 M0037

date de dépôt : 21 décembre 2022  
demandeur : CS DES ROTTIAS, représenté par  
Monsieur DAUMARD François  
pour : Construction d'une centrale  
photovoltaïque  
adresse terrain : lieu-dit Les Roclais, à Laillé  
(35890)

Direction Départementale des Territoires et de la Mer des  
Côtes-d'Armor  
Affaire suivie par :  
Arielle CHARPENTIER  
02 96 29 00 27

Monsieur le directeur départemental des  
Territoires et de la Mer des Côtes-d'Armor  
à  
CS DES ROTTIAS, représenté par Monsieur  
DAUMARD François  
188 RUE Maurice Béjart  
34080 Montpellier

Monsieur,

Vous avez déposé une demande de permis de construire le 21 décembre 2022, pour un projet de Construction d'une centrale photovoltaïque situé lieu-dit Les Roclais, à Laillé (35890).

Il vous avait alors été indiqué que le délai d'instruction de votre demande était en principe **de 3 mois**, mais que l'administration pouvait, dans le mois suivant le dépôt de votre dossier, vous écrire :

- soit pour vous avertir qu'un autre délai est applicable, lorsque le code de l'urbanisme l'a prévu pour permettre les consultations nécessaires (si votre projet nécessite la consultation d'autres services...),
- soit pour vous indiquer qu'il manque une ou plusieurs pièces à votre dossier,
- soit pour vous informer que votre projet correspond à un des cas où une autorisation tacite n'est pas possible.

Je vous informe que le délai d'instruction de votre projet doit effectivement être modifié :

#### **MODIFICATION DU DELAI D'INSTRUCTION DE LA DEMANDE DE PERMIS**

Après examen de votre demande, il s'avère que :

- votre projet est soumis à enquête publique en application des articles R. 123-1 et suivants du code de l'environnement. et en conséquence le permis doit faire l'objet d'une enquête publique.
- votre projet est soumis à une étude d'impact et en conséquence en application de l'article L. 122-1 du Code de l'environnement, le permis ne peut être délivré avant l'obtention de l'avis du préfet de région, en tant qu'autorité environnementale, cet avis n'ayant pas été émis dans le cadre d'une autre procédure portant sur le même projet.

En conséquence, le délai d'instruction de votre demande de permis de construire est, en application de l'article R.423-32 du code de l'urbanisme, de **2 mois à compter de la date de réception par le Préfet, des conclusions du commissaire enquêteur ou de la commission d'enquête (art. R.423-20 du code de l'urbanisme)**. Vous recevrez un courrier, au maximum 8 jours après réception par le Préfet des conclusions du commissaire enquêteur ou de la commission d'enquête, vous précisant la date à partir de laquelle ce nouveau délai d'instruction commencera à courir [art. R.423-57 du code de l'urbanisme].

**Ce délai annule et remplace le délai de droit commun de 3 mois**, qui figure sur le récépissé de dépôt de votre demande de permis de construire.

D'autre part, je vous informe que votre dossier n'est pas complet.

### DEMANDE DE PIÈCES MANQUANTES DANS LE DOSSIER DE DEMANDE DE PERMIS

Après examen des pièces jointes à votre demande de permis de construire, il s'avère que les pièces suivantes sont manquantes ou insuffisantes :

- CERFA 13409\*10 - Cadre 5 .1. Il faut compléter les informations suivantes :
  - Veuillez compléter l'information relative au numéro de déclaration du permis de construire à l'Ordre des Architectes.
- CERFA 13409\*10 - Cadre 5 .7. Il faut compléter les informations suivantes :
  - Veuillez indiquer le nombre de places de stationnement prévues au projet.
- CERFA 13409\*10 - Cadre 8 (Informations pour l'application d'une législation connexe) Il faut compléter les informations suivantes :
  - Veuillez compléter ce cadre relatif aux législations connexes auxquelles le projet est soumis
- PC02 – Fournir un plan de masse complémentaire [Art. R. 431-9 du code de l'urbanisme] - Nombre d'exemplaires : 1 exemplaire par dossier .
  - Celui-ci permettra d'identifier les raccordements aux différents réseaux (eau, électricité, eaux pluviales).
- PC04 – Fournir une notice plus détaillée au titre de l'urbanisme sur la voie et les conditions d'accès à la desserte du projet [Art. R. 431-8 du code de l'urbanisme] - Nombre d'exemplaires : 1 exemplaire par dossier.
- Fournir **la fiche relative à la gestion des eaux pluviales** : document à compléter et à générer sur le site interactif du PLUi de Rennes Métropole.

Je vous informe qu'en conséquence, et en application de l'article R.423-39 du code de l'urbanisme :

- vous devez adresser ces pièces à la mairie dans le délai de 3 mois à compter de la réception du présent courrier. La mairie vous fournira un récépissé.
- si votre dossier n'est pas complété dans ce délai, votre demande sera automatiquement rejetée.
- par ailleurs le délai d'instruction de votre demande de permis de construire ne commencera à courir qu'à compter de la date de réception des pièces manquantes par la mairie.

### CAS OU UN PERMIS TACITE N'EST PAS POSSIBLE

L'article R. 424-2 prévoit que, « par exception au b de l'article R. 424-1, le défaut de notification d'une décision expresse dans le délai d'instruction vaut décision implicite de rejet dans les cas suivants : [...]

Enquête publique »

Votre projet correspond à ce cas et, en conséquence, un permis tacite n'est pas possible;


**Si aucune décision ne vous est envoyée à l'issue du délai d'instruction, vous pourrez considérer que votre demande est refusée, en application de l'article R.424-2 du code de l'urbanisme.**

Je vous prie de croire, Monsieur, en l'assurance de ma considération distinguée.

Fait à Rostrenen, le 29/12/2022

Le fonctionnaire ayant délégation de signature

Arielle CHARPENTIER



**Délais et voies de recours contre la présente lettre :** le (ou les) demandeur(s) peut contester la légalité de la présente lettre dans les deux mois qui suivent la date de sa notification. A cet effet il peut saisir le tribunal administratif territorialement compétent d'un recours contentieux. Le tribunal administratif peut être saisi par l'application informatique "Télérecours citoyens" accessible par le site internet [www.telerecours.fr](http://www.telerecours.fr).

**Délais et voies de recours contre une décision tacite de refus :** le (ou les) demandeur(s) du permis pourra également contester la légalité d'une éventuelle décision tacite de refus dans les deux mois qui suivent la date de cette décision. A cet effet il pourra saisir le tribunal administratif territorialement compétent d'un recours contentieux.

L'article R. 424-2.d du code de l'urbanisme prévoit que le défaut de notification d'une décision expresse dans le délai d'instruction vaut décision implicite de rejet lorsque le projet est soumis à enquête publique en application des articles R. 123-7 à R. 123-23 du code de l'environnement.

Votre projet correspond à ce cas et, en conséquence, un permis tacite n'est pas possible.

Si aucune décision ne vous est envoyée dans le délai de 6 mois à compter du dépôt de toutes les pièces manquantes en mairie, vous pourrez donc considérer que votre demande est refusée.



## Récépissé de dépôt d'une demande de permis de construire ou de permis d'aménager\*

Madame, Monsieur,

Vous avez déposé une demande de permis de construire ou d'aménager. **Le délai d'instruction de votre dossier est de TROIS MOIS** et, si vous ne recevez pas de réponse de l'administration dans ce délai, vous bénéficierez d'un permis tacite.

→ **Toutefois, dans le mois qui suit le dépôt de votre dossier, l'administration peut vous contacter :**

- soit pour vous avertir qu'un autre délai est applicable, lorsque le code de l'urbanisme l'a prévu pour permettre les consultations nécessaires (si votre projet nécessite la consultation d'autres services...);
- soit pour vous indiquer qu'il manque une ou plusieurs pièces à votre dossier ;
- soit pour vous informer que votre projet correspond à un des cas où un permis tacite n'est pas possible.

→ **Si vous recevez une telle correspondance avant la fin du premier mois, celle-ci remplacera le présent récépissé.**

→ **Si vous n'avez rien reçu à la fin du premier mois suivant le dépôt, le délai de trois mois ne pourra plus être modifié. Si aucune réponse de l'administration ne vous est parvenue à l'issue de ce délai de trois mois, vous pourrez commencer les travaux<sup>[1]</sup> après avoir :**

- adressé au maire, par voie papier (en trois exemplaires) ou par voie électronique, une déclaration d'ouverture

- de chantier (vous trouverez un modèle de déclaration CERFA n° 13407 à la mairie ou sur le site officiel de l'administration française : <http://www.service-public.fr> ;
- affiché sur le terrain ce récépissé pour attester la date de dépôt ;
- installé sur le terrain, pendant toute la durée du chantier, un panneau visible de la voie publique décrivant le projet.

Vous trouverez le modèle de panneau à la mairie, sur le site officiel de l'administration française : <http://www.service-public.fr> ainsi que dans la plupart des magasins de matériaux.

**⚠ Le permis n'est définitif qu'en l'absence de recours ou de retrait :**

- dans le délai de deux mois à compter de son affichage sur le terrain, sa légalité peut être contestée par un tiers. Dans ce cas, l'auteur du recours est tenu de vous en informer au plus tard quinze jours après le dépôt du recours.
- dans le délai de trois mois après la date du permis, l'autorité compétente peut le retirer, si elle l'estime illégal, excepté dans le cas évoqué à l'article 222 de la loi n° 2018-1021 du 23 novembre 2018 portant évolution du logement, de l'aménagement et du numérique. Elle est tenue de vous en informer préalablement et de vous permettre de répondre à ses observations.

\* Dans le cadre d'une saisine par voie électronique, le récépissé est constitué par un accusé de réception électronique.

[1] Certains travaux ne peuvent pas être commencés dès la délivrance du permis et doivent être différés : c'est le cas des travaux situés dans un site classé, des transformations de logements en un autre usage dans les communes de plus de 200 000 habitants et dans les départements de Paris, des Hauts-de-Seine, de la Seine-Saint-Denis et du Val-de-Marne, ou des installations classées pour la protection de l'environnement. Vous pouvez vérifier auprès de la mairie que votre projet n'entre pas dans ces cas.



Le projet ayant fait l'objet d'une demande de permis n° \_\_\_\_\_,

déposée à la mairie le : \_\_\_\_/\_\_\_\_/\_\_\_\_

par : \_\_\_\_\_,

fera l'objet d'un permis tacite<sup>[2]</sup> à défaut de réponse de l'administration trois mois après cette date. Les travaux pourront alors être exécutés après affichage sur le terrain du présent récépissé et d'un panneau décrivant le projet conforme au modèle réglementaire.

Cachet de la mairie

## Délais et voies de recours

Le permis peut faire l'objet d'un recours administratif ou d'un recours contentieux dans un délai de deux mois à compter du premier jour d'une période continue de deux mois d'affichage sur le terrain d'un panneau décrivant le projet et visible de la voie publique (article R. 600-2 du code de l'urbanisme). L'auteur du recours est tenu, à peine d'irrecevabilité, de notifier copie de celui-ci à l'auteur de la décision et au titulaire de l'autorisation (article R. 600-1 du code de l'urbanisme).

Le permis est délivré sous réserve du droit des tiers : il vérifie la conformité du projet aux règles et servitudes d'urbanisme. Il ne vérifie pas si le projet respecte les autres réglementations et les règles de droit privé. Toute personne s'estimant lésée par la méconnaissance du droit de propriété ou d'autres dispositions de droit privé peut donc faire valoir ses droits en saisissant les tribunaux civils, même si le permis de construire respecte les règles d'urbanisme.

[2] Le maire ou le préfet en délivre certificat sur simple demande.

# Demande de Permis d'aménager comprenant ou non des constructions et/ou des démolitions

## Permis de construire comprenant ou non des démolitions

Ce document est émis par le ministère en charge de l'urbanisme.

Pour les demandes de permis de construire de maisons individuelles et de leurs annexes, vous pouvez utiliser le formulaire spécifique cerfa n° 13406

-  Depuis le 1<sup>er</sup> janvier 2022, vous pouvez déposer votre demande par voie dématérialisée selon les modalités définies par la commune compétente pour la recevoir.

Ce formulaire peut se remplir facilement sur ordinateur avec un lecteur pdf.

### Vous devez utiliser ce formulaire si :

- vous réalisez un aménagement (lotissement, camping, aire de stationnement, parc d'attraction, terrain de sports ou loisirs...).
- vous réalisez une nouvelle construction.
- vous effectuez des travaux sur une construction existante.
- votre projet comprend des démolitions.
- votre projet nécessite une autorisation d'exploitation commerciale.

Pour savoir précisément à quelle(s) formalité(s) est soumis votre projet, vous pouvez vous reporter à la notice explicative ou vous renseigner auprès de la mairie du lieu de votre projet ou vous rendre sur le service en ligne Assistance aux demandes d'autorisations d'urbanisme (AD'AU) disponible sur [www.service-public.fr](http://www.service-public.fr)

### Cadre réservé à la mairie du lieu du projet

--	--	--	--	--	--	--	--	--	--	--	--	--	--	--	--	--	--	--	--	--	--	--

PC ou PA Dpt Commune Année N° de dossier

La présente déclaration a été reçue à la mairie

le \_\_\_\_ / \_\_\_\_ / \_\_\_\_


--

Cachet de la mairie et signature du receveur

### Dossier transmis :

- à l'Architecte des Bâtiments de France
- au Directeur du Parc National
- au Secrétariat de la Commission Départementale d'Aménagement Commercial
- au Secrétariat de la Commission Nationale d'Aménagement Commercial

## 1 Identité du demandeur<sup>[1]</sup>

 Le demandeur indiqué dans le cadre ci-dessous sera le titulaire de la future autorisation et le redevable des taxes d'urbanisme. Dans le cas de demandeurs multiples, chacun des demandeurs, à partir deuxième, doit remplir la fiche complémentaire « Autres demandeurs ». Les décisions prises par l'administration seront notifiées au demandeur indiqué ci-dessous. Une copie sera adressée aux autres demandeurs, qui seront co-titulaires de l'autorisation et solidairement responsables du paiement des taxes.

### 1.1 Vous êtes un particulier Madame Monsieur

Nom Prénom

--	--

Date et lieu de naissance : Date : \_\_\_\_ / \_\_\_\_ / \_\_\_\_

Commune : \_\_\_\_\_

Département : \_\_\_\_ Pays : \_\_\_\_\_

[1] Vous pouvez déposer une demande si vous êtes dans un des quatre cas suivants : vous êtes propriétaire du terrain ou mandataire du ou des propriétaires ; vous avez l'autorisation du ou des propriétaires ; vous êtes co-indivisaire du terrain en indivision ou son mandataire ; vous avez qualité pour bénéficier de l'expropriation du terrain pour cause d'utilité publique.

## 1.2 Vous êtes une personne morale

Dénomination	Raison sociale
CS DES ROTTIAS	CS DES ROTTIAS
N° SIRET	Type de société (SA, SCI...)
9 1 5 2 7 5 9 9 4 0 0 0 1 9	SASU
Représentant de la personne morale : <input type="checkbox"/> Madame <input checked="" type="checkbox"/> Monsieur	
Nom	Prénom
DAUMARD	FRANCOIS

## 2 Coordonnées du demandeur

Adresse : Numéro : 188 Voie : RUE MAURICE BEJART

Lieu-dit : \_\_\_\_\_

Localité : MONTPELLIER

Code postal : 3 4 0 8 0 BP : \_\_\_\_\_ Cedex : 0 4

Téléphone : 0 4 6 7 4 0 7 4 0 0 Indicatif pour le pays étranger : \_\_\_\_\_

Adresse électronique : \_\_\_\_\_@\_\_\_\_\_

Si le demandeur habite à l'étranger : \_\_\_\_\_

Pays : \_\_\_\_\_ Division territoriale : \_\_\_\_\_

## 2Bis Identité et coordonnées d'une personne autre que le(s) demandeur(s)<sup>[2]</sup>

**i** Si vous souhaitez que les réponses de l'administration (autres que les décisions) soient adressées à une autre personne, veuillez préciser son nom et ses coordonnées.

**Pour un particulier :**  Madame  Monsieur

Nom	Prénom
_____	_____

**Pour une personne morale :**

Dénomination	Raison sociale
VALECO	VALECO
N° SIRET	Type de société (SA, SCI...)
4 2 1 3 7 7 9 4 6 0 0 0 3 1	_____
Représentant de la personne morale : <input type="checkbox"/> Madame <input checked="" type="checkbox"/> Monsieur	
Nom	Prénom
GERE	MAEL

Adresse : Numéro : 4 Voie : RUE DU PROGRES

Lieu-dit : \_\_\_\_\_

Localité : NANTES

Code postal : 4 4 0 0 0 BP : \_\_\_\_\_ Cedex : \_\_\_\_\_

Si cette personne habite à l'étranger : \_\_\_\_\_

Pays : \_\_\_\_\_ Division territoriale : \_\_\_\_\_

Téléphone : 0 6 3 0 0 5 5 1 5 1 Indicatif pour le pays étranger : \_\_\_\_\_

Adresse électronique : maelgere@groupevaleco.com

J'accepte de recevoir à l'adresse électronique communiquée les réponses de l'administration et notamment par lettre recommandée électronique ou par un autre procédé électronique équivalent les documents habituellement notifiés par lettre recommandée avec accusé de réception.

[2] J'ai pris bonne note que ces informations doivent être communiquées avec l'accord de la personne concernée.

## 3 Le terrain

### 3.1 Localisation du (ou des) terrain(s)

**i** Les informations et plans (voir liste des pièces à joindre) que vous fournissez doivent permettre à l'administration de localiser précisément le (ou les) terrain(s) concerné(s) par votre projet.

Le terrain est constitué de l'ensemble des parcelles cadastrales d'un seul tenant appartenant à un même propriétaire.

#### Adresse du (ou des) terrain(s)

Numéro :  Voie :

Lieu-dit :

Localité :

Code postal :

#### Références cadastrales<sup>[3]</sup> :

**i** Si votre projet porte sur plusieurs parcelles cadastrales, veuillez renseigner la fiche complémentaire page 12.

Préfixe :    Section :   Numéro :     Superficie de la parcelle cadastrale (en m<sup>2</sup>) :

### 3.2 Situation juridique du terrain

**i** Ces données, qui sont facultatives, peuvent toutefois vous permettre de faire valoir des droits à construire ou de bénéficier d'impositions plus favorables.

Êtes-vous titulaire d'un certificat d'urbanisme pour ce terrain ?  Oui  Non  Je ne sais pas

Le terrain est-il situé dans un lotissement ?  Oui  Non  Je ne sais pas

Le terrain est-il situé dans une Zone d'Aménagement Concertée (Z.A.C.) ?  Oui  Non  Je ne sais pas

Le terrain fait-il partie d'un remembrement urbain (Association Foncière Urbain) ?  Oui  Non  Je ne sais pas

Le terrain est-il situé dans un périmètre ayant fait l'objet d'une convention de Projet Urbain Partenarial (P.U.P) ?  Oui  Non  Je ne sais pas

Le projet est-il situé dans le périmètre d'une Opération d'Intérêt National (O.I.N) ?  Oui  Non  Je ne sais pas

Si votre terrain est concerné par l'un des cas ci-dessus, veuillez préciser, si vous les connaissez, les dates de décision ou d'autorisation, les numéros et les dénominations :

## 4 À remplir pour une demande concernant un projet d'aménagement

**i** Si votre projet ne comporte pas d'aménagements, reportez-vous directement au cadre 5 (projet de construction).

### 4.1 Nature des travaux, installations ou aménagements envisagés quel que soit le secteur de la commune

**i** Cochez la ou les cases correspondantes.

Lotissement

Remembrement réalisé par une association foncière urbaine libre

Terrain de camping

Parc résidentiel de loisirs ou village de vacances

Aménagement d'un terrain pour la pratique de sports ou de loisirs motorisés

Aménagement d'un parc d'attraction ou d'une aire de jeux et de sports

Aménagement d'un golf

Aménagement d'un terrain pour au moins 2 résidences démontables, créant une surface de plancher totale supérieure à 40 m<sup>2</sup>, constituant l'habitat permanent de leurs utilisateurs

Aménagement d'une aire d'accueil ou d'un terrain familial des gens du voyage recevant plus de deux résidences mobiles

Aires de stationnement ouvertes au public, dépôts de véhicules et garages collectifs de caravanes ou de résidences mobiles de loisirs

• Contenance (nombre d'unités) :

Travaux d'affouillements ou d'exhaussements du sol :

• Superficie en m<sup>2</sup> :

• Profondeur (pour les affouillements) :

• Hauteur (pour les exhaussements) :

[3] En cas de besoin, vous pouvez vous renseigner auprès de la mairie.

### Dans les secteurs protégés

#### Aménagement situé dans un espace remarquable ou milieu du littoral identifié dans un document d'urbanisme comme devant être protégé<sup>[4]</sup> :

- Chemin piétonnier ou objet mobilier destiné à l'accueil ou à l'information du public, lorsqu'ils sont nécessaires à la gestion ou à l'ouverture au public de ces espaces ou milieux
- Aménagement nécessaire à l'exercice des activités agricoles, de pêche et de culture marine ou lacustres, conchylicoles, pastorales et forestières

Courte description de votre projet ou de vos travaux :

Superficie du (ou des) terrain(s) à aménager (en m<sup>2</sup>) :

Si les travaux sont réalisés par tranches, veuillez en préciser le nombre et leur contenu :

## 4.2 À remplir pour une demande concernant un lotissement

Nombre maximum de lots projetés :  Surface de plancher maximale envisagée (en m<sup>2</sup>) :

#### Comment la constructibilité globale sera-t-elle répartie ?

- Par application du coefficient d'occupation du sol (COS) à chaque lot
- Conformément aux plans ou tableaux joints à la présente demande
- La constructibilité sera déterminée à la vente (ou à la location) de chaque lot. Dans ce cas, le lotisseur devra fournir un certificat aux constructeurs.

Le projet fait-il l'objet d'une demande de travaux définition différés ?  Oui  Non

Si oui, quelle garantie sera utilisée ?

- Consignation en compte bloqué
- Garantie financière d'achèvement des travaux

Le projet fait-il l'objet d'une demande de vente ou location de lots par anticipation ?  Oui  Non

<sup>[4]</sup> En cas de besoin, vous pouvez vous renseigner auprès de la mairie.

### 4.3 À remplir pour l'aménagement d'un camping ou d'un autre terrain aménagé en vue de l'hébergement touristique

Nombre maximum d'emplacements réservés aux tentes, caravanes ou résidences mobiles

de loisirs :

Nombre maximal de personnes accueillies :

Lorsque le terrain est destiné à une exploitation saisonnière, veuillez préciser la (ou les) période(s) d'exploitation :

**Implantation d'habitations légères de loisirs (HLL)**

Nombre d'emplacements réservés aux HLL :

Surface de plancher prévue, réservée aux HLL (m<sup>2</sup>) :

Agrandissement ou réaménagement d'une structure existante ?  Oui  Non

Si oui, joindre un plan indiquant l'état actuel et les aménagements

## 5 À remplir pour une demande comprenant un projet de construction

### 5.1 Architecte

Vous avez eu recours à un architecte<sup>[5]</sup> : Oui  Non

Si oui, vous devez compléter les informations ci-dessous :

Nom de l'architecte :

AVIANI

Prénom :

RENATA

Numéro :  6 Voie :

Lieu-dit : ALLEE DES MÛRIERS

Localité : MONTPELLIER

Code postal :  3  4  0  9  0 BP :    Cedex :

N° de récépissé de déclaration à l'ordre des architectes : S16061PC000208533

Conseil Régional de :

Téléphone :  0  6  1  5  1  8  4  7  8  8 ou Télécopie :                 ou

Adresse électronique :

renata.aviani.architecte @ gmail.com

Si vous n'avez pas eu recours à un architecte (ou un agréé en architecture), veuillez cocher la case ci-dessous<sup>[6]</sup> :

Je déclare sur l'honneur que mon projet entre dans l'une des situations pour lesquelles le recours à l'architecte n'est pas obligatoire.

[5] Lorsque le recours à l'architecte est obligatoire pour établir le projet architectural faisant l'objet de la demande, celui-ci doit comporter la signature de tous les architectes qui ont contribué à son élaboration (loi n° 77-2 du 3 janvier 1977 sur l'architecture).

[6] Vous pouvez vous dispenser du recours à un architecte (ou un agréé en architecture) si vous êtes un particulier ou une exploitation agricole à responsabilité limitée à associé unique et que vous déclarez vouloir édifier ou modifier pour vous-même :

– Une construction à usage autre qu'agricole qui n'excède pas 150 m<sup>2</sup> de surface de plancher ;

– Une extension de construction à usage autre qu'agricole si cette extension n'a pas pour effet de porter l'ensemble après travaux au-delà de 150 m<sup>2</sup> de surface de plancher ;

– Une construction à usage agricole dont la surface de plancher et l'emprise au sol n'excèdent pas 800 m<sup>2</sup> ;

– Des serres de production dont le pied-droit a une hauteur inférieure à 4 mètres et dont la surface de plancher et l'emprise au sol n'excèdent pas 2000 m<sup>2</sup>.

## 5.2 Nature du projet envisagé

- Nouvelle construction  Travaux sur construction existante  
 Le terrain doit être divisé en propriété ou en jouissance avant l'achèvement de la (ou des) construction(s)

Courte description de votre projet ou de vos travaux :

Le projet correspond à la construction d'une centrale photovoltaïque.

Les surfaces construites sur la commune de Laillé sont :

- 5,77 ha de surface clôturée avec un portail
- 2,72 ha de modules photovoltaïques (surface projetée au sol)
- 2 postes électriques d'une surface de 34,53 m<sup>2</sup> chacun

Si votre projet nécessite une puissance électrique supérieure à 12 kVA monophasé (ou 36 kVA triphasé), indiquez la puissance électrique nécessaire à votre projet :

## 5.3 Informations complémentaires

- Nombre total de logements créés :    dont individuels :    dont collectifs :
- Répartition du nombre total de logements créés par type de financement :

Logement Locatif Social    Accession Sociale (hors prêt à taux zéro)    Prêt à taux zéro

Autres financements :

- Mode d'utilisation principale des logements :

Occupation personnelle (particulier) ou en compte propre (personne morale)  Vente  Location

S'il s'agit d'une occupation personnelle, veuillez préciser :

Résidence principale  Résidence secondaire

Si le projet porte sur une annexe à l'habitation, veuillez préciser :

Piscine  Garage  Véranda  Abri de jardin

Autres annexes à l'habitation :

Si le projet est un foyer ou une résidence, à quel titre :

Résidence pour personnes âgées  Résidence pour étudiants  Résidence de tourisme  
 Résidence hôtelière à vocation sociale  Résidence sociale  Résidence pour personnes handicapées

Autres, précisez :

- Nombre de chambres créées en foyer ou dans un hébergement d'un autre type :

• Répartition du nombre de logements créés selon le nombre de pièces : 1 pièce    2 pièces     
3 pièces    4 pièces    5 pièces    6 pièces et plus

• Le nombre de niveaux du bâtiment le plus élevé : au-dessus du sol    et au-dessous du sol

- Indiquez si vos travaux comprennent notamment :

Extension  Surélévation  Création de niveaux supplémentaires

- Information sur la destination des constructions futures en cas de réalisation au bénéfice d'un service public ou d'intérêt collectif :

Transport  Enseignement et recherche  Action sociale  
 Ouvrage spécial  Santé  Culture et loisir

## 5.4 Construction périodiquement démontée et ré-installée

Période(s) de l'année durant laquelle (lesquelles) la construction doit être démontée :

## 5.5 Destination des constructions et tableau des surfaces

① Uniquement à remplir si votre projet de construction est situé dans une commune couverte par un plan local d'urbanisme ou un document en tenant lieu appliquant l'article R.123-9 du code de l'urbanisme dans sa rédaction antérieure au 1<sup>er</sup> janvier 2016.

Surfaces de plancher<sup>[7]</sup> en m<sup>2</sup>

Destinations	Surface existante avant travaux (A)	Surface créée <sup>[8]</sup> (B)	Surface créée par changement de destination <sup>[9]</sup> (C)	Surface supprimée <sup>[10]</sup> (D)	Surface supprimée par changement de destination <sup>[9]</sup> (E)	Surface totale = (A) + (B) + (C) - (D) - (E)
Habitation						
Hébergement hôtelier						
Bureaux						
Commerce						
Artisanat <sup>[11]</sup>						
Industrie						
Exploitation agricole ou forestière						
Entrepôt						
Service public ou d'intérêt collectif		69,06				69,06
<b>Surfaces totales (m<sup>2</sup>)</b>		69,06				69,06

[7] Vous pouvez vous aider de la fiche d'aide pour le calcul des surfaces. La surface de plancher d'une construction est égale à la somme des surfaces de plancher closes et couvertes, sous une hauteur de plafond supérieure à 1,80 m, calculée à partir du nu intérieur des façades, après déduction, sous certaines conditions, des vides et des trémies, des aires de stationnement, des caves ou celliers, des combles et des locaux techniques ainsi que, dans les immeubles collectifs, une part forfaitaire des surfaces de plancher affectées à l'habitation (voir article R.111-22 du Code de l'urbanisme).

[8] Il peut s'agir soit d'une surface nouvelle construite à l'occasion des travaux, soit d'une surface résultant de la transformation d'un local non constitutif de surface de plancher (ex : transformation du garage d'une habitation en chambre).

[9] Le changement de destination consiste à transformer une surface existante de l'une des neuf destinations mentionnées dans le tableau vers une autre de ces destinations. Par exemple : la transformation de surfaces de bureaux en hôtel ou la transformation d'une habitation en commerce.

[10] Il peut s'agir soit d'une surface démolie à l'occasion des travaux, soit d'une surface résultant de la transformation d'un local constitutif de surface de plancher (ex : transformation d'un commerce en local technique dans un immeuble commercial).

[11] L'activité d'artisan est définie par la loi n° 96-603 du 5 juillet 1996 dans ses articles 19 et suivants, « activités professionnelles indépendantes de production, de transformation, de réparation, ou prestation de service relevant de l'artisanat et figurant sur une liste annexée au décret N° 98-247 du 2 avril 1998 ».



## 5.6 Destination, sous-destination des constructions et tableau des surfaces

① Uniquement à remplir si votre projet de construction est situé dans une commune couverte par le règlement national d'urbanisme, une carte communale ou dans une commune non visée à la rubrique 5.5.

Surface de plancher<sup>[12]</sup> en m<sup>2</sup>

Destinations <sup>[13]</sup>	Sous-destinations <sup>[14]</sup>	Surface existante avant travaux (A)	Surface créée <sup>[15]</sup> (B)	Surface créée par changement de destination <sup>[16]</sup> ou de sous-destination <sup>[17]</sup> (C)	Surface supprimée <sup>[18]</sup> (D)	Surface supprimée par changement de destination <sup>[16]</sup> ou de sous-destination <sup>[17]</sup> (E)	Surface totale = (A) + (B) + (C) – (D) – (E)
Exploitation agricole et forestière	Exploitation agricole						
	Exploitation forestière						
Habitation	Logement						
	Hébergement						
Commerce et activités de service	Artisanat et commerce de détail						
	Restauration						
	Commerce de gros						
	Activités de services où s'effectue l'accueil d'une clientèle						
	Cinéma						
	Hôtels						
	Autres hébergements touristiques						
Équipement d'intérêt collectif et services publics	Locaux et bureaux accueillant du public des administrations publiques et assimilés						
	Locaux techniques et industriels des administrations publiques et assimilés						
	Établissements d'enseignement, de santé et d'action sociale						
	Salles d'art et de spectacles						
	Équipements sportifs						
	Autres équipements recevant du public						
Autres activités des secteurs secondaire ou tertiaire	Industrie						
	Entrepôt						
	Bureau						
	Centre de congrès et d'exposition						
<b>Surfaces totales (en m<sup>2</sup>)</b>							

[12] Vous pouvez vous aider de la fiche d'aide pour le calcul des surfaces. La surface de plancher d'une construction est égale à la somme des surfaces de plancher closes et couvertes, sous une hauteur de plafond supérieure à 1,80 m, calculée à partir du nu intérieur des façades, après déduction, sous certaines conditions, des vides et des trémies, des aires de stationnement, des caves ou celliers, des combles et des locaux techniques ainsi que, dans les immeubles collectifs, une part forfaitaire des surfaces de plancher affectées à l'habitation (voir article R.111-22 du Code de l'urbanisme).

[13] Les destinations sont réglementées en application de l'article R. 151-27 du code de l'urbanisme.

[14] Les sous-destinations sont réglementées en application de l'article R. 151-28 du code de l'urbanisme.

[15] Il peut s'agir soit d'une surface nouvelle construite à l'occasion des travaux, soit d'une surface résultant de la transformation d'un local non constitutif de surface de plancher (ex : transformation du garage d'une habitation en chambre).

[16] Le changement de destination consiste à transformer une surface existante de l'une des cinq destinations mentionnées dans le tableau vers une autre de ces destinations. Par exemple : la transformation de surfaces de commerces et activités de service en habitation.

[17] Le changement de sous-destination consiste à transformer une surface existante de l'une des vingt sous-destinations mentionnées dans le tableau vers une autre de ces sous-destinations. Par exemple : la transformation de surfaces d'entrepôt en bureau ou en salle d'art et de spectacles.

[18] Il peut s'agir soit d'une surface démolie à l'occasion des travaux, soit d'une surface résultant de la transformation d'un local constitutif de surface de plancher (ex : transformation d'un commerce en local technique dans un immeuble commercial).

## 5.7 Stationnement

### Nombre de places de stationnement

Avant réalisation du projet :  Après réalisation du projet :

### Places de stationnement affectées au projet, aménagées ou réservées en dehors du terrain sur lequel est situé le projet

Adresse 1 des aires de stationnement :

Numéro :  Voie :

Lieu-dit :

Localité :

Code postal :

Adresse 2 des aires de stationnement :

Numéro :  Voie :

Lieu-dit :

Localité :

Code postal :


Nombre de places :

Surface totale affectée au stationnement :  m<sup>2</sup>, dont surface bâtie :  m<sup>2</sup>

Pour les commerces et cinémas :

Emprise au sol des surfaces, bâties ou non, affectées au stationnement (m<sup>2</sup>) :

## 6 À remplir lorsque le projet nécessite des démolitions

 Tous les travaux de démolition ne sont pas soumis à permis. Il vous appartient de vous renseigner auprès de la mairie afin de savoir si votre projet de démolition nécessite une autorisation. Vous pouvez également demander un permis de démolir distinct de la présente demande.

Date(s) approximative(s) à laquelle le ou les bâtiments dont la démolition est envisagée ont été construits :

Démolition totale  Démolition partielle

En cas de démolition partielle, veuillez décrire les travaux qui seront, le cas échéant, effectués sur les constructions restantes :

Nombre de logements démolis :

## 7 Participation pour voirie et réseaux

 Si votre projet se situe sur un terrain soumis à la participation pour voirie et réseaux (PVR), indiquez les coordonnées du propriétaire ou celles du bénéficiaire de la promesse de vente, s'il est différent du demandeur.

### 7.1 Pour un particulier Madame Monsieur

Nom

Prénom

### 7.2 Pour une personne morale

Dénomination

Raison sociale

N° SIRET

Type de société (SA, SCI...)

Représentant de la personne morale :  Madame  Monsieur

Nom

Prénom

Adresse : Numéro :  Voie :

Lieu-dit :

Localité :

Code postal :  BP :  Cedex :

Adresse électronique :

 @ 

Si le demandeur habite à l'étranger :

Pays :  Division territoriale :

## 8 Informations pour l'application d'une législation connexe

Indiquez si votre projet :

porte sur une installation, un ouvrage, des travaux ou une activité soumis à déclaration en application du code de l'environnement (IOTA)

porte sur des travaux soumis à autorisation environnementale en application du L. 181-1 du code de l'environnement

fait l'objet d'une dérogation au titre du L. 411-2 4° du code de l'environnement (dérogation espèces protégées)

porte sur une installation classée soumise à enregistrement en application de l'article L. 512-7 du code de l'environnement

déroge à certaines règles de construction et met en œuvre une solution d'effet équivalent au titre de l'ordonnance n° 2018-937 du 30 octobre

Indiquez également si votre projet :

 [Informations complémentaires](#)

se situe dans le périmètre d'un site patrimonial remarquable

se situe dans les abords d'un monument historique

2018 visant à faciliter la réalisation de projets de construction et à favoriser l'innovation

relève de l'article L. 632-2-1 du code du patrimoine (avis simple de l'architecte des Bâtiments de France pour les antennes-relais et les opérations liées au traitement de l'habitat indigne)

a déjà fait l'objet d'une demande d'autorisation ou d'une déclaration au titre d'une autre législation que celle du code de l'urbanisme

Précisez laquelle :

est soumis à une obligation de raccordement à un réseau de chaleur et de froid prévue à l'article L. 712-3 du code de l'énergie

porte sur un immeuble inscrit au titre des monuments historiques

## 9 Engagement du (ou des) demandeurs

J'atteste avoir qualité pour demander la présente autorisation.

Je certifie exacts les renseignements fournis.


Je suis informé(e) que les renseignements figurant dans cette demande serviront au calcul des impositions prévues par le code général des impôts.

Je suis également informé(e), qu'à l'issue des travaux, une déclaration devra être effectuée auprès des services fiscaux pour le calcul des impositions<sup>[19]</sup>.

Le demandeur, et le cas échéant l'architecte, ont connaissance des règles générales de construction prévues par le code de la construction et de l'habitation.

À Montpellier

Fait le 21/03/2023



Signature du (des) demandeur(s)

### ⚠ Dans le cadre d'une saisine par voie papier

Votre demande doit être établie en quatre exemplaires et doit être déposée à la mairie du lieu du projet. Vous devrez produire :

- un exemplaire supplémentaire, si votre projet se situe dans le périmètre d'un site patrimonial remarquable ou se voit appliquer une autre protection au titre des monuments historiques ;
- un exemplaire supplémentaire, si votre projet se situe dans un site classé, un site inscrit ou une réserve naturelle ;

- un exemplaire supplémentaire, si votre projet fait l'objet d'une demande de dérogation auprès de la commission régionale du patrimoine et de l'architecture ;
- deux exemplaires supplémentaires, si votre projet se situe dans un cœur de parc national ;
- deux exemplaires supplémentaires dont un sur support dématérialisé, si votre projet est soumis à autorisation d'exploitation commerciale.

## 10 Pour un permis d'aménager un lotissement

En application de l'article L. 441-4 du code de l'urbanisme, je certifie avoir fait appel aux compétences nécessaires en matière d'architecture, d'urbanisme et de paysage pour l'établissement du projet architectural, paysager et environnemental.

Si la surface du terrain à aménager est supérieure à 2 500 m<sup>2</sup>, je certifie qu'un architecte au sens de l'article 9 de la loi n° 77-2 du 3 janvier 1977 sur l'architecture, ou qu'un paysagiste-concepteur au sens de l'article 174 de la loi n° 2016-1087 du 8 août 2016 pour la reconquête de la biodiversité, de la nature et des paysages, a participé à l'établissement du projet architectural, paysager et environnemental.

**Information à remplir sur le professionnel sollicité :**

architecte       paysagiste-concepteur

Nom

Prénom

Numéro :  Voie :

Lieu-dit :

Localité :

Code postal :      BP :    Cedex :

Téléphone :

Adresse électronique :

@

**Pour les architectes uniquement :**

N° de récépissé de déclaration à l'ordre des architectes :

Conseil régional de :

[19] La déclaration est à effectuer sur l'espace sécurisé depuis le site [impots.gouv.fr](http://impots.gouv.fr)



## Traitements des données à caractère personnel

Conformément au Règlement (UE) 2016/679 relatif à la protection des personnes physiques à l'égard du traitement des données à caractère personnel et à la libre circulation des données et de la loi

n° 78-17 du 6 janvier 1978 relative à l'informatique, aux fichiers et aux libertés modifiée, vous disposez d'un droit d'accès et de rectification.


### 1 Traitement des données à des fins d'instruction de la demande d'autorisation

Le responsable de traitement est la commune de dépôt de votre dossier. Les données recueillies seront transmises aux services compétents pour l'instruction de votre demande.

Pour toute information, question ou exercice de vos droits portant sur la collecte et le traitement de vos données à des fins d'instruction, veuillez prendre contact avec la mairie du lieu de dépôt de votre dossier.

### 2 Traitements à des fins de mise en œuvre et de suivi des politiques publiques basées sur la construction neuve et de statistiques

Vos données à caractère personnel sont traitées automatiquement par le Service des données et études statistiques (SDES), service statistique ministériel de l'énergie, du logement, du transport et de l'environnement rattaché au Ministère de la transition écologique, à des fins de mise en œuvre et de suivi des politiques publiques basées sur la construction neuve et de statistiques sur le fondement des articles R. 423-75 à R. 423-79 du code de l'urbanisme.

Pour toute information complémentaire, vous devez vous reporter à l'arrêté du 16 mars 2021 relatif au traitement automatisé des données d'urbanisme énumérées à l'article R. 423-76 du code de l'urbanisme dénommé « SITADEL » au ministère de la transition écologique, présent sur le site Légifrance à l'adresse suivante\* .

Vous pouvez exercer vos droits auprès du délégué à la protection des données (DPD) du MTE et du MCTRCT :

- à l'adresse suivante :

[rgpd.bacs.sdes.cgdd@developpement-durable.gouv.fr](mailto:rgpd.bacs.sdes.cgdd@developpement-durable.gouv.fr) ou [dpd.daj.sg@developpement-durable.gouv.fr](mailto:dpd.daj.sg@developpement-durable.gouv.fr)

- ou par courrier (avec copie de votre pièce d'identité en cas d'exercice de vos droits) à l'adresse suivante :

**Ministère de la transition écologique**

**Ministère de la cohésion des territoires et des relations avec les collectivités territoriales**

À l'attention du Délégué à la protection des données

SG/DAJ/AJAG1-2

92055 La Défense cedex

Si vous estimez que vos droits ne sont pas respectés, vous pouvez faire une réclamation auprès de la Commission Nationale Informatique et Libertés (CNIL), par courrier :

À l'attention du délégué à la protection des données

3 Place de Fontenoy

TSA 80715

75334 Paris Cedex 07

\* <https://www.legifrance.gouv.fr/jorf/id/JORFTEXT000043279929>



## Bordereau de dépôt des pièces jointes à une demande de permis de construire

❶ Cochez les cases correspondant aux pièces jointes à votre demande et reportez le numéro correspondant sur la pièce jointe.

Pour toute précision sur le contenu exact des pièces à joindre à votre demande, vous pouvez vous référer à la liste détaillée qui vous a été fournie avec le formulaire de demande et vous renseigner auprès de la mairie ou du service départemental de l'État chargé de l'urbanisme.

**Cette liste est exhaustive et aucune autre pièce ne peut vous être demandée.**

Dans le cadre d'une saisine par voie papier, vous devez fournir quatre dossiers complets constitués chacun d'un exemplaire du formulaire de demande accompagné des pièces nécessaires à l'instruction de votre permis, parmi celles énumérées

ci-dessous [Art. R.423-2 b) du code de l'urbanisme].

Des exemplaires supplémentaires du dossier complet sont parfois nécessaires si vos travaux sont situés dans un secteur protégé (monument historique, site, réserve naturelle, parc national...) [20] ou si des travaux de surélévation d'une construction achevée depuis plus de 2 ans font l'objet d'une demande de dérogation à des règles de construction [Art. L.112-13 du code de la construction et de l'habitation].

Cinq exemplaires supplémentaires des pièces PC1, PC2 et PC3, en plus de ceux fournis dans chaque dossier, sont demandés afin d'être envoyés à d'autres services pour consultation et avis [Art. A. 431-9 du code de l'urbanisme].

### 1 Pièces obligatoires pour tous les dossiers

Pièce	Nombre d'exemplaires à fournir uniquement dans le cadre d'une saisine par voie papier
<input checked="" type="checkbox"/> PC1. <b>Un plan de situation</b> du terrain [Art. R. 431-7 a) du code de l'urbanisme]	1 exemplaire par dossier + 5 exemplaires supplémentaires
<input checked="" type="checkbox"/> PC2. <b>Un plan de masse</b> des constructions à édifier ou à modifier [Art. R. 431-9 du code de l'urbanisme]	1 exemplaire par dossier + 5 exemplaires supplémentaires
<input checked="" type="checkbox"/> PC3. <b>Un plan en coupe</b> du terrain et de la construction [Article R. 431-10 b) du code de l'urbanisme]	1 exemplaire par dossier + 5 exemplaires supplémentaires
<input checked="" type="checkbox"/> PC4. <b>Une notice</b> décrivant le terrain et présentant le projet [Art. R. 431-8 du code de l'urbanisme]	1 exemplaire par dossier
<input checked="" type="checkbox"/> PC5. <b>Un plan des façades et des toitures</b> [Art. R. 431-10 a) du code de l'urbanisme]	1 exemplaire par dossier
<input checked="" type="checkbox"/> PC6. <b>Un document graphique</b> permettant d'apprécier l'insertion du projet de construction dans son environnement [Art. R. 431-10 c) du code de l'urbanisme] [21]	1 exemplaire par dossier
<input checked="" type="checkbox"/> PC7. <b>Une photographie</b> permettant de situer le terrain dans l'environnement proche [Art. R. 431-10 d) du code de l'urbanisme] [21]	1 exemplaire par dossier
<input checked="" type="checkbox"/> PC8. <b>Une photographie</b> permettant de situer le terrain dans le paysage lointain [Art. R. 431-10 d) du code de l'urbanisme] [21]	1 exemplaire par dossier

[20] Se renseigner auprès de la mairie.

[21] Cette pièce n'est pas exigée si votre projet se situe dans un périmètre ayant fait l'objet d'un permis d'aménager.

Pièce	Nombre d'exemplaires à fournir uniquement dans le cadre d'une saisine par voie papier
<b>Si votre projet porte sur des travaux nécessaires à la réalisation d'une opération de restauration immobilière ou à l'intérieur d'un immeuble inscrit au titre des monuments historiques :</b>	
<input type="checkbox"/> PC9. <b>Un document graphique</b> faisant apparaître l'état initial et l'état futur de chacune des parties du bâtiment faisant l'objet des travaux. [Art. R. 431-11 du code de l'urbanisme]	1 exemplaire par dossier
<b>Si votre projet se situe sur le domaine public ou en surplomb du domaine public :</b>	
<input type="checkbox"/> PC10. <b>L'accord du gestionnaire</b> du domaine pour engager la procédure d'autorisation d'occupation temporaire du domaine public [Art. R. 431-13 du code de l'urbanisme]	1 exemplaire par dossier
<b>Si votre projet porte sur des travaux nécessaires à la réalisation d'une opération de restauration immobilière ou sur un immeuble inscrit au titre des monuments historiques, sur un immeuble situé dans le périmètre d'un site patrimonial remarquable ou abords des monuments historiques ou dans un cœur de parc national :</b>	
<input type="checkbox"/> PC10-1. <b>Une notice complémentaire</b> indiquant les matériaux utilisés et les modalités d'exécution des travaux [Art. R. 431-14 et R. 431-14-1 du code de l'urbanisme]	1 exemplaire par dossier
<b>Si votre projet se situe dans un cœur de parc national :</b>	
<input type="checkbox"/> PC10 -2. <b>Le dossier</b> prévu au II de l'article R. 331-19 du code de l'environnement [Art. R. 431-14-1 du code de l'urbanisme]	1 exemplaire par dossier
<b>Si votre projet est soumis à l'obligation de réaliser une étude d'impact :</b>	
<input checked="" type="checkbox"/> PC11. <b>L'étude d'impact</b> ou la décision de dispense d'une telle étude [Art. R. 431-16 a) du code de l'urbanisme]	1 exemplaire par dossier
<input type="checkbox"/> PC11-1. <b>L'étude d'impact</b> actualisée ainsi que les avis de l'autorité environnementale, des collectivités territoriales et leurs groupements intéressés par le projet [Art. R. 431-16 b) du code de l'urbanisme]	1 exemplaire par dossier
<b>Si votre projet doit faire l'objet d'une évaluation de ses incidences sur un site Natura 2000 en application de l'article L. 414-4 du code de l'environnement :</b>	
<input checked="" type="checkbox"/> PC11-2. <b>Le dossier d'évaluation des incidences</b> prévu à l'Art. R. 414-23 du code de l'environnement ou l'étude d'impact en tenant lieu [Art. R. 431-16 c) du code de l'urbanisme]	1 exemplaire par dossier
<b>Si votre projet est accompagné de la réalisation ou de la réhabilitation d'une installation d'assainissement non collectif:</b>	
<input type="checkbox"/> PC11-3. <b>L'attestation de conformité</b> du projet d'installation [Art. R. 431-16 d) du code de l'urbanisme]	1 exemplaire par dossier
<b>Si votre projet est tenu de respecter les règles parasismiques et paracycloniques :</b>	
<input type="checkbox"/> PC12. <b>L'attestation</b> d'un contrôleur technique [Art. R. 431-16 e) du code de l'urbanisme]	1 exemplaire par dossier
<b>Si votre projet se situe dans une zone où un plan de prévention des risques impose la réalisation d'une étude :</b>	
<input type="checkbox"/> PC13. <b>L'attestation</b> de l'architecte ou de l'expert certifiant que l'étude a été réalisée et que le projet la prend en compte [Art. R. 431-16 f) du code de l'urbanisme]	1 exemplaire par dossier
<b>Si votre projet nécessite un agrément :</b>	
<input type="checkbox"/> PC14. <b>La copie de l'agrément</b> [Art. R. 431-16 g) du code de l'urbanisme]	1 exemplaire par dossier
<b>Si votre projet se situe en commune littorale dans un espace remarquable ou dans un milieu à préserver :</b>	
<input type="checkbox"/> PC15. <b>Une notice</b> précisant l'activité économique qui doit être exercée dans le bâtiment [Art. R. 431-16 h) du code de l'urbanisme]	1 exemplaire par dossier
<b>Si votre projet nécessite une étude de sécurité publique :</b>	
<input type="checkbox"/> PC16. <b>L'étude de sécurité</b> [Art. R. 431-16 i) du code de l'urbanisme]	1 exemplaire par dossier



<b>Si votre projet est tenu de respecter la réglementation thermique ou la réglementation environnementale :</b>	
<input type="checkbox"/> PC 16-1. <b>Le formulaire</b> attestant la prise en compte de la réglementation thermique et, le cas échéant, la réalisation de l'étude de faisabilité relative aux approvisionnements en énergie, prévu par les articles R. 122-22 et R. 122-23 du code de la construction et de l'habitation [Art. R. 431-16 j) du code de l'urbanisme] <b>OU</b> <input type="checkbox"/> PC 16-1-1. Le formulaire attestant la prise en compte des exigences de performance énergétique et environnementale et, le cas échéant, la réalisation de l'étude de faisabilité relative aux approvisionnements en énergie en application de l'article R. 122-24-1 et R. 122-24-2 du code de la construction et de l'habitation [Art. R.431-16 j) du code de l'urbanisme]	1 exemplaire par dossier
<b>Si votre projet est situé à proximité d'une canalisation de transport dans une zone de dangers :</b>	
<input type="checkbox"/> PC 16-2. <b>L'analyse</b> de compatibilité du projet avec la canalisation du point de vue de la sécurité des personnes, prévue à l'art. R. 555-31 du code de l'environnement [Art. R. 431-16 k) du code de l'urbanisme]	1 exemplaire par dossier
<b>Si votre projet porte sur la construction d'un bâtiment comportant un lieu sécurisé auquel ont accès les véhicules de transport de fonds en vue de leur chargement ou déchargement :</b>	
<input type="checkbox"/> PC 16-3. <b>Le récépissé</b> de transmission du dossier à la commission départementale de la sécurité des transports de fonds [Art. R. 431-16 l) du code de l'urbanisme]	1 exemplaire par dossier
<b>Si votre projet fait l'objet d'une concertation :</b>	
<input type="checkbox"/> PC16-4. <b>Le bilan de la concertation et le document conclusif</b> [Art. R. 431-16 m) du code de l'urbanisme]	1 exemplaire par dossier
<b>Si votre projet se situe sur un terrain ayant accueilli une installation classée mise à l'arrêt définitif et régulièrement réhabilitée pour permettre l'usage défini dans les conditions prévues aux articles L. 512-6-1, L. 512-7-6 et L. 512-12-1 du code de l'environnement, et lorsqu'un usage différent est envisagé:</b>	
<input type="checkbox"/> PC 16-5. <b>Une attestation</b> établie par un bureau d'études certifié dans le domaine des sites et sols pollués, ou équivalent, garantissant que les mesures de gestion de la pollution au regard du nouvel usage du terrain projeté ont été prise en compte dans la conception du projet. [Art. R. 431-16 n) du code de l'urbanisme]	1 exemplaire par dossier
<b>Si votre projet se situe dans un secteur d'information sur les sols, et si la construction projetée n'est pas dans le périmètre d'un lotissement autorisé ayant déjà fait l'objet d'une demande comportant une attestation garantissant la réalisation d'une étude des sols :</b>	
<input type="checkbox"/> PC 16-6. <b>Une attestation</b> établie par un bureau d'études certifié dans le domaine des sites et sols pollués, ou équivalent, garantissant que les mesures de gestion de la pollution au regard du nouvel usage du terrain projeté ont été prise en compte dans la conception du projet. [Art. R.431-16 o) du code de l'urbanisme]	1 exemplaire par dossier
<b>Si votre projet déroge à certaines règles de construction et met en œuvre une solution d'effet équivalent :</b>	
<input type="checkbox"/> PC 16-7. <b>L'attestation</b> montrant le caractère équivalent des résultats obtenus par les moyens mis en œuvre, ainsi que leur caractère innovant [Art. 5 de l'ordonnance n° 2018-937 du 30 octobre 2018 visant à faciliter la réalisation de projets de construction et à favoriser l'innovation]	1 exemplaire par dossier
<b>Si votre projet porte sur des constructions situées dans un emplacement réservé à la réalisation d'un programme de logements par le plan local d'urbanisme ou le document en tenant lieu [Art. L. 151-41 4° du code de l'urbanisme] ou dans un secteur délimité par le plan local d'urbanisme ou le document d'urbanisme en tenant lieu dans lesquels, en cas de réalisation d'un programme de logement, une partie de ce programme doit être affectée à des catégories de logements locatifs sociaux [Art. L. 151-15 du code de l'urbanisme] :</b>	
<input type="checkbox"/> PC17. <b>Un tableau</b> indiquant la surface de plancher des logements créés correspondant aux catégories de logements dont la construction sur le terrain est imposée par le plan local d'urbanisme ou le document d'urbanisme en tenant lieu [Art. R. 431-16-1 du code de l'urbanisme]	1 exemplaire par dossier

<b>Si votre projet porte sur des constructions situées dans un secteur délimité par le plan local d'urbanisme ou le document en tenant lieu dans lequel les programmes de logements doivent comporter une proportion de logements d'une taille minimale [Art. L. 151-14 du code de l'urbanisme] :</b>	
<input type="checkbox"/> PC17-1. <b>Un tableau</b> indiquant la proportion de logements de la taille minimale imposée par le plan local d'urbanisme ou par le document en tenant lieu [Art. R. 431-16-2 du code de l'urbanisme]	1 exemplaire par dossier
<b>Si votre projet porte sur la construction d'un immeuble collectif de plus de douze logements ou de plus de 800 m<sup>2</sup> de surface de plancher, située dans une commune faisant l'objet d'un arrêté de carence en logements sociaux, et en l'absence de dérogation préfectorale :</b>	
<input type="checkbox"/> PC 17-2 <b>Un tableau</b> indiquant le nombre de logements familiaux et la part de ces logements familiaux correspondant à des logements locatifs sociaux définis à l'article L. 302-5 du code de la construction et de l'habitation hors logements financés avec un prêt locatif social [Art. R. 431-16-3 du code de l'urbanisme]	1 exemplaire par dossier
<b>Si vous demandez un dépassement de COS (coefficient d'occupation des sols) en cas de POS ou une majoration du volume constructible en cas de PLU, justifié par la construction de logements sociaux :</b>	
<input type="checkbox"/> PC18. <b>La délimitation</b> de cette partie des constructions [Art. R. 431-17 a) du code de l'urbanisme]	1 exemplaire par dossier
<input type="checkbox"/> PC19. <b>La mention de la surface</b> de plancher correspondante [Art. R. 431-17 b) du code de l'urbanisme]	1 exemplaire par dossier
<input type="checkbox"/> PC20. <b>L'estimation sommaire</b> du coût foncier qui lui sera imputé [Art. R. 431-17 c) du code de l'urbanisme]	1 exemplaire par dossier
<input type="checkbox"/> PC21. Dans les communes de la métropole, <b>l'engagement du demandeur</b> de conclure la convention prévue au 3° de l'article L.831-1 du code de la construction et de l'habitation. [Art. R. 431-17 d) du code de l'urbanisme]	1 exemplaire par dossier
<b>Si vous demandez un dépassement de COS (coefficient d'occupation des sols) en cas de POS ou des règles de gabarit en cas de PLU, justifiant que vous faites preuve d'exemplarité énergétique ou environnementale :</b>	
<input type="checkbox"/> PC22. <b>Un document</b> prévu aux articles R. 171-1 à R. 171-5 du code de la construction et de l'habitation attestant que la construction fait preuve d'exemplarité énergétique ou d'exemplarité environnementale ou est à énergie positive selon les critères définis par ces dispositions [Art. R. 431-18 du code de l'urbanisme]	1 exemplaire par dossier
<input type="checkbox"/> PC23. <b>Un document</b> par lequel le demandeur s'engage à installer des dispositifs conformes aux dispositions de l'arrêté prévu au 2° de l'article R. 111-23 [Art. R. 431-18-1 du code de l'urbanisme]	1 exemplaire par dossier
<b>Si votre projet nécessite un défrichement :</b>	
<input type="checkbox"/> PC24. <b>La copie de la lettre du préfet</b> qui vous fait savoir que votre demande d'autorisation de défrichement est complète, si le défrichement est ou non soumis à reconnaissance de la situation et de l'état des terrains et si la demande doit ou non faire l'objet d'une enquête publique [Art. R. 431-19 du code de l'urbanisme]	1 exemplaire par dossier
<b>Si votre projet porte sur une installation classée pour la protection de l'environnement :</b>	
<input type="checkbox"/> PC25. <b>Une justification du dépôt de la demande</b> d'enregistrement ou de déclaration au titre de la législation relative aux Installations Classées pour la Protection de l'Environnement [Art. R. 431-20 du code de l'urbanisme]	1 exemplaire par dossier
<b>Si votre projet nécessite un permis de démolir :</b>	
<input type="checkbox"/> PC26. <b>La justification du dépôt</b> de la demande de permis de démolir [Art. R. 431-21 a) du code de l'urbanisme] <b>OU</b> , si la demande de permis de construire vaut demande de permis de démolir :	1 exemplaire par dossier
<input type="checkbox"/> PC27. <b>Les pièces à joindre</b> à une demande de permis de démolir, selon l'annexe ci-jointe [Art. R. 431-21 b) du code de l'urbanisme]	
<b>Si votre projet se situe dans un lotissement :</b>	
<input type="checkbox"/> PC28. <b>Certificat</b> indiquant la surface constructible attribuée à votre lot [Art. R. 442-11 1 <sup>er</sup> al.) du code de l'urbanisme]	1 exemplaire par dossier
<input type="checkbox"/> PC29. <b>Certificat</b> attestant l'achèvement des équipements desservant le lot [Art. R. 431-22-1 a) du code de l'urbanisme]	1 exemplaire par dossier

<input type="checkbox"/> PC29-1. <b>L'attestation de l'accord</b> du lotisseur, en cas de subdivision de lot [Art. R. 431-22-1 b) du code de l'urbanisme]	1 exemplaire par dossier
<b>Si votre projet se situe dans une zone d'aménagement concertée (ZAC) :</b>	
<input type="checkbox"/> PC30. <b>La copie des dispositions du cahier des charges</b> de cession de terrain approuvé et publié dans les conditions de l'article D.311-11-1 qui indiquent le nombre de m <sup>2</sup> constructibles sur la parcelle et, si elles existent, des dispositions du cahier des charges, qui fixent les prescriptions techniques, urbanistiques et architecturales imposées pour la durée de réalisation de la zone [Art. R. 431-23 a) du code de l'urbanisme]	1 exemplaire par dossier
<input type="checkbox"/> PC31. <b>La convention</b> entre la commune ou l'établissement public et vous qui fixe votre participation au coût des équipements de la zone [Art. R. 431-23 b) du code de l'urbanisme]	1 exemplaire par dossier
<b>Si votre projet se situe dans une opération d'intérêt national (OIN) :</b>	
<input type="checkbox"/> PC 31-1. <b>L'attestation</b> de l'aménageur certifiant qu'il a réalisé ou prendra en charge l'intégralité des travaux mentionnés à l'article R. 331-5 du code de l'urbanisme [Art. R. 431-23-1 du code de l'urbanisme]	1 exemplaire par dossier
<b>Si votre projet se situe dans un périmètre de projet urbain partenarial (PUP) :</b>	
<input type="checkbox"/> PC 31-2. <b>L'extrait de la convention</b> précisant le lieu du projet urbain partenarial et la durée d'exonération de la taxe d'aménagement [Art. R. 431-23-2 du code de l'urbanisme]	1 exemplaire par dossier
<b>Si le terrain d'assiette doit faire l'objet d'une division avant l'achèvement de l'ensemble du projet :</b>	
<input type="checkbox"/> PC32. <b>Le plan de division</b> du terrain [Art. R. 431-24 du code de l'urbanisme]	1 exemplaire par dossier
<input type="checkbox"/> PC33. <b>Le projet</b> de constitution d'une association syndicale des futurs propriétaires [Art. R. 431-24 du code de l'urbanisme]	1 exemplaire par dossier
<b>Si le projet est soumis à la redevance bureaux :</b>	
<input type="checkbox"/> PC 33-1. <b>Le formulaire</b> de déclaration de la redevance bureaux [Art. R. 431-25-2 du code de l'urbanisme]	1 exemplaire par dossier
<b>Si le terrain ne peut comporter les emplacements de stationnement imposés par le document d'urbanisme :</b>	
<input type="checkbox"/> PC34. <b>Le plan de situation</b> du terrain sur lequel sont réalisées les aires de stationnement et le plan des constructions et aménagements correspondants [Art. R. 431-26 a) du code de l'urbanisme] <b>OU</b> <input type="checkbox"/> PC35. <b>La promesse synallagmatique</b> de concession ou d'acquisition [Art. R. 431-26 b) du code de l'urbanisme]	1 exemplaire par dossier
<b>Si votre projet porte sur un équipement commercial dont la surface de vente est comprise entre 300 et 1 000 m<sup>2</sup> dans une commune de moins de 20 000 habitants :</b>	
<input type="checkbox"/> PC36. <b>Une notice</b> précisant la nature du commerce projeté et la surface de vente [Art. R. 431-27-1 du code de l'urbanisme]	1 exemplaire par dossier
<b>Si votre projet est soumis à une autorisation de création de salle de spectacle cinématographique :</b>	
<input type="checkbox"/> PC37. <b>La copie de la lettre du préfet</b> attestant que le dossier de demande est complet. [Art. R. 431-28 du code de l'urbanisme]	1 exemplaire par dossier
<b>Si votre projet porte sur un immeuble de grande hauteur (IGH) :</b>	
<input type="checkbox"/> PC38. <b>Le récépissé de dépôt</b> en préfecture de la demande d'autorisation prévue à l'article R. 146-14 du code de la construction et de l'habitation [Art. R. 431-29 du code de l'urbanisme]	3 exemplaires
<b>Si votre projet porte sur un établissement recevant du public (ERP) :</b>	
<input type="checkbox"/> PC39. <b>Le dossier spécifique</b> permettant de vérifier la conformité du projet avec les règles d'accessibilité aux personnes handicapées prévu à l'article R. 122-11 a) du code de la construction et de l'habitation [Art. R. 431-30 a) du code de l'urbanisme]	3 exemplaires du dossier spécifique
<input type="checkbox"/> PC40. <b>Le dossier spécifique</b> permettant de vérifier la conformité du projet avec les règles de sécurité prévu par l'article R. 122-11 b) du code de la construction et de l'habitation [Art. R. 431-30 b) du code de l'urbanisme]	3 exemplaires du dossier spécifique

<b>Si vous demandez une dérogation à une ou plusieurs règles du plan local d'urbanisme ou du document en tenant lieu pour réaliser des travaux nécessaires à l'accessibilité des personnes handicapées à un logement existant :</b>	
<input type="checkbox"/> PC40-1. <b>Une note</b> précisant la nature des travaux pour lesquels une dérogation est sollicitée et justifiant que ces travaux sont nécessaires pour permettre l'accessibilité du logement à des personnes handicapées [Art. R. 431-31 du code de l'urbanisme]	1 exemplaire par dossier
<b>Si vous demandez une dérogation aux règles constructives mentionnées à l'article L. 112-13 du code de la construction et de l'habitation, pour la création ou l'agrandissement de logements par surélévation d'un immeuble achevé depuis plus de 2 ans :</b>	
<input type="checkbox"/> PC 40-2. <b>Une demande de dérogation</b> comprenant les précisions et les justifications définies à l'article R. 112-9 du code de la construction et de l'habitation [Art. R. 431-31-1 du code de l'urbanisme]	1 exemplaire par dossier
<b>Si vous demandez une ou plusieurs dérogations aux règles constructives au titre de l'article L. 151-29-1, L. 152-5 et L. 152-6 du code de l'urbanisme :</b>	
<input type="checkbox"/> PC40-3. <b>Une note</b> précisant la nature de la ou des dérogations demandées justifiant du respect des objectifs et des conditions fixées aux articles L. 151-29-1, L. 152-5 et L. 152-6 du code de l'urbanisme pour chacune des dérogations demandées. [Art. R. 431-31-2 du code de l'urbanisme]	1 exemplaire par dossier
<b>Si votre projet est subordonné à une servitude dite « de cours communes » :</b>	
<input type="checkbox"/> PC41. <b>Une copie du contrat</b> ou de la décision judiciaire relatif à l'institution de ces servitudes [Art. R. 431-32 du code de l'urbanisme]	1 exemplaire par dossier
<b>Si votre projet est subordonné à un transfert des possibilités de construction :</b>	
<input type="checkbox"/> PC42. <b>Une copie du contrat</b> ayant procédé au transfert de possibilité de construction résultant du COS [Art. R. 431-33 du code de l'urbanisme]	1 exemplaire par dossier
<b>Si votre projet est soumis à une autorisation d'exploitation commerciale :</b>	
<input type="checkbox"/> PC43. <b>Le dossier</b> d'autorisation d'exploitation commerciale [Art. R. 431-33-1 du code de l'urbanisme]	1 exemplaire par dossier
<b>Si votre projet se situe dans une zone réglementée s'agissant de travaux conduisant à la création de locaux à usage d'habitation dans un immeuble existant :</b>	
<input type="checkbox"/> PC44. <b>Le dossier</b> de demande d'autorisation de travaux [Art. L.126-20 et L.183-14 du code de la construction et de l'habitation et arrêté du 8 décembre 2016 relatif aux modalités de constitution du dossier de demande d'autorisation de travaux conduisant à la création de locaux à usage d'habitation dans un immeuble existant]	3 exemplaires du dossier spécifique + 1 exemplaire supplémentaire si l'avis ou l'accord est requis de l'autorité compétente dans le domaine de l'architecture et du patrimoine ou de l'architecte des Bâtiments de France
<b>Si votre projet est soumis, au titre du code du tourisme, à une autorisation de location d'un local à usage commercial en tant que meublé de tourisme tenant lieu d'autorisation d'urbanisme :</b>	
<input type="checkbox"/> PC 45. <b>Un document</b> contenant la mention et les éléments prévus au 1) de l'article R. 324-1-7 du code du tourisme.	1 exemplaire par dossier

## ANNEXE

# Bordereau de dépôt des pièces jointes lorsque le projet comporte des démolitions

-  Cochez les cases correspondant aux pièces jointes à votre demande et reportez le numéro correspondant sur la pièce jointe.

### 1 Pièces obligatoires pour tous les dossiers

Pièce	Nombre d'exemplaires à fournir uniquement dans le cadre d'une saisine par voie papier
<input type="checkbox"/> A1. <b>Un plan de masse</b> des constructions à démolir ou s'il y a lieu à conserver [Art. R. 451-2 b) du code de l'urbanisme]	1 exemplaire par dossier
<input type="checkbox"/> A2. <b>Une photographie</b> du ou des bâtiments à démolir [Art. R. 451-2 c) du code de l'urbanisme]	1 exemplaire par dossier

### 2 Pièces à joindre selon la nature et/ou la situation du projet

Pièce	Nombre d'exemplaires à fournir uniquement dans le cadre d'une saisine par voie papier
<b>Si votre projet porte sur la démolition totale d'un bâtiment inscrit au titre des monuments historiques :</b>	
<input type="checkbox"/> A3. <b>Une notice</b> expliquant les raisons pour lesquelles la conservation du bâtiment ne peut plus être assurée [Art. R. 451-3 a) du code de l'urbanisme]	1 exemplaire par dossier
<input type="checkbox"/> A4. <b>Des photographies</b> des façades et toitures du bâtiment et de ses dispositions intérieures [Art. R. 451-3 b) du code de l'urbanisme]	1 exemplaire par dossier
<b>Si votre projet porte sur la démolition partielle d'un bâtiment inscrit au titre des monuments historiques :</b>	
<input type="checkbox"/> A5. <b>Une notice</b> expliquant les raisons pour lesquelles la conservation du bâtiment ne peut plus être assurée [Art. R. 451-3 a) du code de l'urbanisme]	1 exemplaire par dossier
<input type="checkbox"/> A6. <b>Des photographies</b> des façades et toitures du bâtiment et de ses dispositions intérieures [Art. R. 451-3 b) du code de l'urbanisme]	1 exemplaire par dossier
<input type="checkbox"/> A7. <b>Le descriptif</b> des moyens mis en œuvre pour éviter toute atteinte aux parties conservées du bâtiment [Art. R. 451-3 c) du code de l'urbanisme]	1 exemplaire par dossier
<b>Si votre projet de démolition est situé dans le périmètre d'un site patrimonial remarquable ou dans les abords des monuments historiques :</b>	
<input type="checkbox"/> A8. <b>Le descriptif</b> des moyens mis en œuvre pour éviter toute atteinte au patrimoine protégé [Art. R. 451-4 du code de l'urbanisme]	1 exemplaire par dossier

# Notice d'information pour les demandes de permis de construire, permis d'aménager, permis de démolir et déclaration préalable

Articles L.421-1 et suivants ; R.421-1 et suivants du code de l'urbanisme

## 1 Quel formulaire devez-vous utiliser pour être autorisé à réaliser votre projet ?

Il existe trois permis :

- le **permis de construire** ;
- le **permis d'aménager** ;
- le **permis de démolir**.

Selon la nature, l'importance et la localisation

des travaux ou aménagements, votre projet pourra soit :

- être précédé du dépôt d'une autorisation (permis de construire, permis d'aménager, permis de démolir) ;
- être précédé du dépôt d'une déclaration préalable ;
- n'être soumis à aucune formalité au titre du Code de l'urbanisme avec l'obligation cependant pour ces projets de respecter les règles d'urbanisme.

La nature de votre projet déterminera le formulaire à remplir : les renseignements à fournir et les pièces à joindre à votre demande sont différents en fonction des caractéristiques de votre projet.

Le permis d'aménager et le permis de construire font l'objet d'un formulaire commun. Les renseignements à fournir et les pièces à joindre à la demande sont différents en fonction de la nature du projet.

Si votre projet comprend à la fois des aménagements, des constructions et des démolitions, vous pouvez choisir de demander un seul permis et utiliser un seul formulaire.

Une notice explicative détaillée est disponible sur le site officiel de l'administration française (<http://www.service-public.fr>).

- **Le formulaire de demande de permis d'aménager et de construire** peut être utilisé pour tous types de travaux ou d'aménagements.

Si votre projet nécessite en plus d'effectuer des démolitions soumises à permis de démolir et/ou des constructions, vous pouvez en faire la demande avec ce formulaire.

**⚠ Les pièces à joindre seront différentes en fonction de la nature du projet.**

→ **Le formulaire de demande de permis de construire pour une maison individuelle** doit être utilisé pour les projets de construction d'une seule maison individuelle d'habitation et de ses annexes (garages...) ou pour tous travaux sur une maison individuelle existante.

Si votre projet nécessite en plus d'effectuer des démolitions soumises à permis de démolir, vous pouvez en faire la demande avec ce formulaire.

→ **Le formulaire de permis de démolir** doit être utilisé pour les projets de démolition totale ou partielle d'une construction protégée ou située dans un secteur protégé. Lorsque ces démolitions dépendent d'un projet de construction ou d'aménagement, le formulaire de demande de permis d'aménager et de construire ainsi que celui de la déclaration préalable permettent également de demander l'autorisation de démolir.

→ **Le formulaire de déclaration préalable** doit être utilisé pour déclarer des aménagements, des constructions ou des travaux non soumis à permis. Lorsque votre projet concerne une maison individuelle existante, vous devez utiliser le formulaire de déclaration préalable à la réalisation de constructions et travaux non soumis à permis de construire portant sur une maison individuelle et/ou ses annexes.

Lorsque votre projet concerne la création d'un lotissement non soumis à permis d'aménager ou une division foncière soumise à contrôle par la commune, vous devez utiliser le formulaire de déclaration préalable pour les lotissements et autres divisions foncières non soumis à permis d'aménager.

## 2 Informations utiles

- **Qui peut déposer une demande ?**

• En application de l'article R. 423-1 du code de l'urbanisme, vous pouvez déposer une demande

si vous déclarez que vous êtes dans l'une des quatre situations suivantes :

- vous êtes propriétaire du terrain ou mandataire du ou des propriétaires ;
- vous avez l'autorisation du ou des propriétaires ;
- vous êtes co-indivisaire du terrain en indivision ou son mandataire ;
- vous avez qualité pour bénéficier de l'expropriation du terrain pour cause d'utilité publique.

Si vous êtes titulaire d'une autorisation d'urbanisme, vous serez redevable, le cas échéant, de la taxe d'aménagement.

#### → **Recours à l'architecte**

En principe vous devez faire appel à un architecte pour établir votre projet de construction. Cependant, vous n'êtes pas obligé de recourir à un architecte (ou un agréé en architecture) si vous êtes un particulier, une exploitation agricole ou une coopérative d'utilisation de matériel agricole (CUMA) et que vous déclarez vouloir édifier ou modifier pour vous-même :

- une construction à usage autre qu'agricole dont la surface de plancher n'excède pas 150 m<sup>2</sup> ;
- une extension de construction à usage autre qu'agricole dont la surface de plancher cumulée à la surface de plancher existante, n'excède pas 150 m<sup>2</sup> ;
- une construction à usage agricole ou une construction nécessaire au stockage et à l'entretien de matériel agricole par les CUMA dont ni la surface de plancher, ni l'emprise au sol ne dépasse pas 800 m<sup>2</sup> ;
- des serres de production dont le pied-droit a une hauteur inférieure à 4 mètres et dont la surface de plancher et l'emprise au sol n'excèdent pas 2000 m<sup>2</sup>.

Lorsque le recours à l'architecte est obligatoire pour établir le projet architectural faisant l'objet de la demande, celui-ci doit comporter la signature de tous les architectes qui ont contribué à son élaboration (loi n° 77-2 du 3 janvier 1977 sur l'architecture). Un demandeur d'un permis d'aménager portant sur un lotissement doit faire appel aux compétences nécessaires en matière d'architecture, d'urbanisme et de paysage pour établir le projet architectural, paysager et environnemental (PAPE).

Au-dessus d'un seuil de surface de terrain à aménager de 2 500 m<sup>2</sup>, un architecte, au sens de l'article 9 de la loi n° 77-2 du 3 janvier 1977 sur l'architecture ou un paysagiste-concepteur au sens de l'article 174 de la loi n° 2016-1087 du 8 août 2016

pour la reconquête de la biodiversité, de la nature et des paysages devra obligatoirement participer à l'élaboration du PAPE.

### 3 **Modalités pratiques**

#### → **Comment constituer le dossier de demande ?**

Pour que votre dossier soit complet, le formulaire doit être soigneusement rempli. Le dossier doit comporter les pièces figurant dans le bordereau de remise. Le numéro de chaque pièce figurant dans le bordereau de remise doit être reporté sur la pièce correspondante.

Si vous oubliez des pièces ou si les informations nécessaires à l'examen de votre demande ne sont pas présentes, l'instruction de votre dossier ne pourra pas débuter.

Une notice explicative détaillée est disponible sur le site officiel de l'administration française (<http://www.service-public.fr>). Elle vous aidera à constituer votre dossier et à déterminer le contenu de chaque pièce à joindre.

**⚠** Votre dossier sera examiné sur la foi des déclarations et des documents que vous fournissez. En cas de fausse déclaration, vous vous exposez à une annulation de la décision et à des sanctions pénales.

#### → **Combien d'exemplaires faut-il fournir dans le cadre d'une saisine par voie papier ?**

Pour les demandes de permis, vous devez fournir quatre exemplaires de la demande et du dossier qui l'accompagne. Pour la déclaration préalable, vous devez fournir deux exemplaires de la demande et du dossier qui l'accompagne.

**⚠** Des exemplaires supplémentaires sont parfois nécessaires si vos travaux ou aménagements sont situés dans un secteur protégé (monument historique, site, réserve naturelle, parc national), font l'objet d'une demande de dérogation au code de la construction et de l'habitation, ou sont soumis à une autorisation d'exploitation commerciale.

**⚠** Certaines pièces sont demandées en nombre plus important parce qu'elles seront envoyées à d'autres services pour consultation et avis.

#### → **Où déposer la demande ou la déclaration par voie papier ?**

La demande ou la déclaration doit être adressée par pli recommandé avec demande d'avis de réception ou déposée à la mairie de la commune où se situe le terrain. Le récépissé qui vous sera remis vous précisera les délais d'instruction.

#### → Comment déposer ma demande ou ma déclaration par voie électronique ?

À compter du 1<sup>er</sup> janvier 2022, toutes les communes doivent être en mesure de recevoir les demandes d'autorisation d'urbanisme de manière dématérialisée. Vous pouvez vous rapprocher ou consulter le site internet de la commune compétente pour recevoir votre demande afin de connaître les modalités de saisine par voie électronique qu'elle aura retenues. Pour vous aider à compléter votre dossier, vous pouvez également utiliser le service en ligne d'assistance aux demandes d'autorisation d'urbanisme (AD'AU) disponible sur [service-public.fr](http://www.service-public.fr). Celui-ci permet la constitution de votre dossier de manière dématérialisée et d'être guidé dans votre démarche (rubriques à renseigner et justificatifs à produire). Lorsque la commune compétente pour recevoir votre demande s'est raccordée à l'outil, votre dossier pourra également lui être transmis automatiquement.

#### → Quand sera donnée la réponse ?

Le délai d'instruction est de :

- 3 mois pour les demandes de permis de construire ou d'aménager ;
- 2 mois pour les demandes de permis de construire une maison individuelle et pour les demandes de permis de démolir ;
- 1 mois pour les déclarations préalables.

**⚠ Dans certains cas (monument historique, parc national, établissement recevant du public...), le délai d'instruction est majoré, vous en serez alors informé dans le mois qui suit le dépôt de votre demande en mairie.**

## 4

### Informations complémentaires

Si vous avez un doute sur la situation de votre terrain ou sur le régime (permis ou déclaration) auquel doit être soumis votre projet, vous pouvez demander conseil à la mairie du lieu du dépôt de la demande.

Vous pouvez obtenir des renseignements et remplir les formulaires en ligne sur le site officiel de l'administration française ([http:// www.service-public.fr](http://www.service-public.fr)).

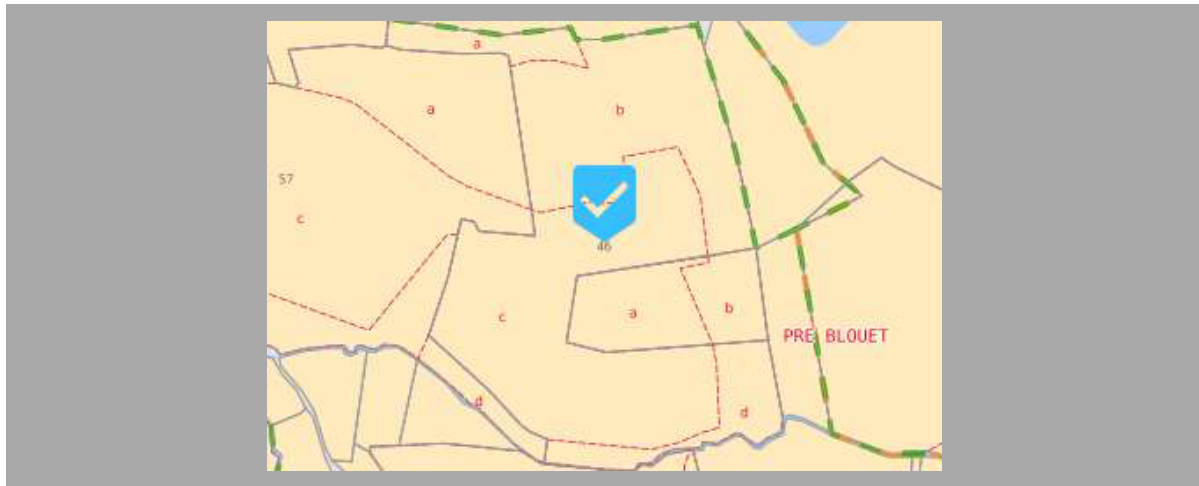
**Rappel :** vous devez adresser une déclaration de projet de travaux (DT) et une déclaration d'intention de commencement de travaux (DICT) à chacun des exploitants des réseaux aériens et enterrés (électricité, gaz, téléphone et internet, eau, assainissement...) susceptibles d'être endommagés lors des travaux prévus ([www.reseaux-et-canalisation.gouv.fr](http://www.reseaux-et-canalisation.gouv.fr))



### FICHE DE RENSEIGNEMENTS GESTION EAUX PLUVIALES ET COEFFICIENT DE VÉGÉTALISATION

Demandeur	
Nom, prénom ou Dénomination	CS DES ROTTIAS
Adresse (numéro, voie)	188 RUE MAURICE BEJART
Code postal	34080
Localité	MONTPELLIER
Téléphone	0467407400
Mobile	0630055151
Mail	maelgere@groupevaleco.com

#### Emplacement du projet



#### Contexte réglementaire

Zonage PLUi	NP
Centralité	non
Périmètre OAP	non
Secteur d'infiltration des eaux pluviales	Obligatoire
Régulation / rétention des eaux pluviales	Obligatoire
Coefficient de végétalisation à atteindre	RL

#### Informations relatives au projet

#### Caractéristiques du projet

##### Nature des travaux

Nature des travaux

Nouvelle construction (hors annexe)

##### Surfaces nouvelle construction

Surface du terrain (m2)

140532,00

Emprise au sol totale des constructions après réalisation du projet (m2)

69,00

##### Déclarations

Rejet direct dans l'Ille, la Vilaine, le Meu, la Seiche

non

## Végétalisation



### Surfaces éco-aménagées avant projet

Surface imperméable avant projet - se1 (m2)	0,00
Surface pleine terre avant projet - se2 (m2)	140532,00
Espaces extérieurs ou semi-perméables avant projet - se3 (m2)	0,00
Épaisseur de terre ≥ à 8 cm et ≤ à 60 cm avant projet - se4 (m2)	0,00
Épaisseur de terre jusqu'au niveau R+1, ≥ à 60 cm et < à 120 cm avant projet - se5 (m2)	0,00
Épaisseur de terre jusqu'au niveau R+1, ≥ à 120 cm avant projet - se6 (m2)	0,00
Épaisseur de terre à partir du niveau R+2, ≥ à 20 cm avant projet - se7 (m2)	0,00
Épaisseur de terre à partir du niveau R+2, ≥ à 60 cm avant projet - se8 (m2)	0,00

### Surfaces éco-aménagées

Surface imperméable après projet - se1 (m2)	173,00
Surface pleine terre - se2 (m2)	140539,00
Espaces extérieurs ou semi-perméables - se3 (m2)	0,00
Épaisseur de terre ≥ à 8 cm et ≤ à 60 cm - se4 (m2)	0,00
Épaisseur de terre jusqu'au niveau R+1, ≥ à 60 cm et < à 120 cm - se5 (m2)	0,00
Épaisseur de terre jusqu'au niveau R+1, ≥ à 120 cm - se6 (m2)	0,00
Épaisseur de terre à partir du niveau R+2, ≥ à 20 cm - se7 (m2)	0,00
Épaisseur de terre à partir du niveau R+2, ≥ à 60 cm - se8 (m2)	0,00

## Gestion des eaux pluviales



### Branchements pluviaux

Nombre de branchements	0
------------------------	---

## Conclusions

---

## Rappel des règles

- Le projet privilégie une composition paysagère dans laquelle les trois strates végétales sont présentes (herbacée, arbustive, arborée).
- Le projet conserve dans la mesure du possible les plantations existantes en termes de sujet repérés, d'espaces suffisants et de mesures de protection pour assurer leur conservation.
- En cas de plantations d'arbres et arbustes, ceux-ci sont de développement adapté à la superficie et configuration de la surface de pleine terre. Les arbres existants sont maintenus ou remplacés lorsque la superficie et la configuration de l'espace de pleine terre le permet.
- Les arbres à feuilles caduques sont privilégiés.
- Les aménagements extérieurs des constructions doivent contribuer à limiter l'imperméabilisation des sols. Les revêtements de sols sont préférentiellement dallés ou pavés.
- Les espaces de stationnement extérieurs sont conçus de façon à limiter l'imperméabilisation des sols.
- Pour les logements et hébergements, les espaces extérieurs végétalisés doivent être aménagés pour être accessibles aux résidents.
- Dans le cas de surfaces imperméables de construction, extension ou aménagement pour lesquels les eaux pluviales ne sont pas collectées (absence de gouttière), il peut être autorisé de les exclure du calcul des ouvrages de gestion des eaux pluviales à condition qu'elles s'infiltrent sur le terrain sans ruissellement à l'extérieur de la parcelle (exemples : véranda, carport, pergolas, abris de jardin, hangar agricole, silos, serres, champ de panneaux photovoltaïques, ...etc.).
- Il peut être autorisé d'exclure du calcul des ouvrages de gestion des eaux pluviales les surfaces imperméabilisées des terrains de sport relevant de la sous-destination Équipement sportif à condition que la gestion des eaux pluviales soit assurée sur le terrain du projet).
- Le terrain doit comporter au minimum 40% de surface de pleine terre.

## Prescriptions relatives à la végétalisation

Coefficient de végétalisation avant projet : 100.00%

Surface éco-aménagées	Points
Surface imperméable après projet	0.00%
Surface pleine terre	99.88%
Espaces extérieurs ou semi-perméables	0.00%
Épaisseur de terre $\geq$ à 8 cm et $\leq$ à 20 cm avant projet	0.00%
Épaisseur de terre jusqu'au niveau R+1, $\geq$ à 60 cm et $<$ à 120 cm avant projet	0.00%
Épaisseur de terre jusqu'au niveau R+1, $\geq$ à 120 cm avant projet	0.00%
Épaisseur de terre à partir du niveau R+2, $\geq$ à 20 cm avant projet	0.00%
Épaisseur de terre à partir du niveau R+2, $\geq$ à 60 cm avant projet	0.00%
<b>Total</b>	<b>99.88%</b>

**Coefficient de végétalisation de votre projet : 99.88% (Objectif de 0.00% atteint)**

## Prescriptions relatives à la gestion des eaux pluviales

Le dimensionnement minimal des ouvrages à prévoir est précisé ci-dessous :

Surface imperméable créée (m <sup>2</sup> )	173.00
Volume minimal de l'ouvrage d'infiltration des eaux pluviales (m <sup>3</sup> )	1.73

**Volume total des ouvrages de gestion des eaux pluviales à prévoir : 1.73m<sup>3</sup>**

Conformément au Règlement général sur la protection des données (RGPD), vous pouvez accéder aux données vous concernant ou demander leur effacement. Vous disposez également d'un droit d'opposition, d'un droit de rectification et d'un droit à la limitation du traitement de vos données. Pour toute question sur le traitement de vos données, vous pouvez contacter le Délégué à la protection des données de Rennes (Ville et Métropole) via le formulaire de contact "e-démarches" du site internet (<http://metropole.rennes.fr>) ou par voie postale à adresser à : Monsieur le Président de Rennes Métropole - A l'attention du Délégué à la protection des données - 4 avenue Henri Fréville - CS93111 - 35031 Rennes Cedex

# PC2 PLANS DE MASSE V2

*VERSION MODIFIEE SUITE A LA DEMANDE DE COMPLEMENTES DU 29 DECEMBRE 2022*

PROJET DE CENTRALE SOLAIRE DES ROTTIAS  
COMMUNE DE LAILLE (35)

MARS 2023



**Identité du Maître d'Ouvrage :**

CS DES ROTTIAS  
SASU – HOLDING DE LA VILAINE  
SIREN : 915 275 994  
SIRET : 915 275 994 00019  
188 rue Maurice Béjart  
34184 MONTPELLIER

**Projet suivi par:**

Maël Gère  
Chef de projet développement solaire  
maelgere@groupevaleco.com

Projet : Centrale solaire des Rottias	PLAN DE MASSE V2	Demande de Permis de Construire	Date : 2023-03	Référent projet : Maël Gère	Page 2 sur 6
---------------------------------------	------------------	---------------------------------	----------------	-----------------------------	--------------

# SOMMAIRE

1	PLAN DE MASSE – AMENAGEMENT DU PROJET PHOTOVOLTAÏQUE .....	4
2	PLAN DE MASSE – ETAT INITIAL DU SITE.....	5
3	PLAN DE MASSE – RACCORDEMENT AUX RESEAUX PUBLICS .....	6

## Article R 431-9 du code de l'urbanisme :

« Le projet architectural comprend également un plan de masse des constructions à édifier ou à modifier coté dans les trois dimensions. Ce plan de masse fait apparaître les travaux extérieurs aux constructions, les plantations maintenues, supprimées ou créées et, le cas échéant, les constructions existantes dont le maintien est prévu.

Il indique également, le cas échéant, les modalités selon lesquelles les bâtiments ou ouvrages seront raccordés aux réseaux publics ou, à défaut d'équipements publics, les équipements privés prévus, notamment pour l'alimentation en eau et l'assainissement.

Lorsque le terrain n'est pas directement desservi par une voie ouverte à la circulation publique, le plan de masse indique l'emplacement et les caractéristiques de la servitude de passage permettant d'y accéder.

Lorsque le projet est situé dans une zone inondable délimitée par un plan de prévention des risques, les cotes du plan de masse sont rattachées au système altimétrique de référence de ce plan. »

Projet : Centrale solaire des Rottias	PLAN DE MASSE V2	Demande de Construire	Permis de	Date : 2023-03	Référent projet : Maël Gère	Page 3 sur 6
---------------------------------------	------------------	-----------------------	-----------	----------------	-----------------------------	--------------