



Liberté • Égalité • Fraternité

RÉPUBLIQUE FRANÇAISE

PREFET D'ILLE ET VILAINE

Direction départementale des territoires et de la mer
Service Usages, Espaces et Environnement Marins (SUEEM)

Demande d'autorisation pour une occupation sur le domaine public maritime

1. Le porteur de projet

Nom et prénom du porteur de projet :

Adresse :

☎ :

💻 :

2. Le projet

Localisation de l'occupation temporaire (lieu-dit, nom de la plage, commune) :

Date – période de l'occupation temporaire :

Nature de l'occupation (description détaillée du projet, matériel mis en œuvre et modalités de pose et dépose, matériaux utilisés...) :

3. Analyse des incidences du projet sur les sites Natura 2000

3.1 Sites Natura 2000 concernés :

Baie du Mont Saint-Michel – FR2500077 (ZSC–Habitats) & FR2510048 (ZPS–Oiseaux)









Ilots Notre Dame et Chevret (Rance) – FR5312002 (ZPS–Oiseaux)



Estuaire de la Rance – FR5300061 (ZSC–Habitats)

Côte de Cancale à Paramé – FR5300052 (ZSC–Habitats)

Baie de Lancieux, baie de l'Arguenon, archipel de Saint-Malo à Dinard – FR5300012 (ZSC–Habitats)

3.2 Liste des habitats présents sur le site, et analyse des incidences du projet sur ceux-ci :

Types d'habitats naturels en milieu littoral et marin		Présence sur le site ou l'aire d'influence du projet	Incidences du projet sur l'habitat		Commentaires
			OUI	NON	
Herbier à zostères		<input type="checkbox"/>	<input type="checkbox"/>	<input type="checkbox"/>	
Champ de blocs		<input type="checkbox"/>	<input type="checkbox"/>	<input type="checkbox"/>	
Banc de maërl		<input type="checkbox"/>	<input type="checkbox"/>	<input type="checkbox"/>	
Estran sableux		<input type="checkbox"/>	<input type="checkbox"/>	<input type="checkbox"/>	
Estran vaseux		<input type="checkbox"/>	<input type="checkbox"/>	<input type="checkbox"/>	
Estran rocheux		<input type="checkbox"/>	<input type="checkbox"/>	<input type="checkbox"/>	
Lagune côtière		<input type="checkbox"/>	<input type="checkbox"/>	<input type="checkbox"/>	
Pré salé (salicorne, obione...)		<input type="checkbox"/>	<input type="checkbox"/>	<input type="checkbox"/>	

Habitats de hauts de plage (cordons de galets, laisses de mer)		<input type="checkbox"/>	<input type="checkbox"/>	<input type="checkbox"/>	
Habitats dunaires (dunes, pelouses littorales..)		<input type="checkbox"/>	<input type="checkbox"/>	<input type="checkbox"/>	
Habitats de falaise (criste marine, lande, pelouse...)		<input type="checkbox"/>	<input type="checkbox"/>	<input type="checkbox"/>	
Autres		<input type="checkbox"/>	<input type="checkbox"/>	<input type="checkbox"/>	

3.3 Incidences sur les espèces d'oiseaux potentiellement présentes sur le site ou à proximité :

Groupe d'espèces	Présentes sur le site	Incidences du projet sur l'espèce		Commentaires
		OUI	NON	
Oiseaux nicheurs (mars à fin aout)	<input type="checkbox"/>	<input type="checkbox"/>	<input type="checkbox"/>	
Oiseaux hivernants (septembre à mars)	<input type="checkbox"/>	<input type="checkbox"/>	<input type="checkbox"/>	
Zone de reposoir	<input type="checkbox"/>	<input type="checkbox"/>	<input type="checkbox"/>	
Zone d'alimentation	<input type="checkbox"/>	<input type="checkbox"/>	<input type="checkbox"/>	

3.4 Incidences sur les espèces de plantes et animales potentiellement présentes sur le site ou à proximité :

Groupe d'espèces	Présentes sur le site	Incidences du projet sur l'espèce		Commentaires
		OUI	NON	
Mammifères (dauphins, phoque veau-marin, chauve-souris...)	<input type="checkbox"/>	<input type="checkbox"/>	<input type="checkbox"/>	
Poissons (civelle, grande alose...)	<input type="checkbox"/>	<input type="checkbox"/>	<input type="checkbox"/>	
Invertébrés (insectes...)	<input type="checkbox"/>	<input type="checkbox"/>	<input type="checkbox"/>	
Amphibiens, reptiles (crapaud calamite, lézard des murailles...)	<input type="checkbox"/>	<input type="checkbox"/>	<input type="checkbox"/>	
Plantes (statice normand, oseille des rochers...)	<input type="checkbox"/>	<input type="checkbox"/>	<input type="checkbox"/>	
Autres	<input type="checkbox"/>	<input type="checkbox"/>	<input type="checkbox"/>	

4. Mesures de réduction et de suppression des incidences

Les éléments que vous avez indiqués dans ce formulaire mettent en évidence une incidence potentielle significative sur les espèces et habitats d'intérêt communautaire au titre desquels les sites Natura 2000 ont été désignés à proximité de votre projet.

Dans un premier temps, il vous faut supprimer ou limiter les impacts, avec des mesures adéquates. Ces mesures seront indiquées dans le tableau

Type d'occupation (pose de matériel au sol, stockage, circulation ou stationnement de véhicules, réalisation d'ouvrages, de canalisation...)	Localisation par rapport aux sites Natura 2000 (préciser le nom du site et si « dans le site » ou « à proximité »)	Habitats et espèces potentiellement concernés en site Natura 2000	Incidences potentielles : bruit, poussière, écrasement, piétinement, arrachage, rejet dans le milieu naturel, modification des caractéristiques du sol (érosion, tassement) recouvrement d'habitat, vibrations, déchets...	Mesures prises pour atténuer ou supprimer les effets (déplacement du projet ou réduction de son envergure, adaptation des périodes d'activité, élimination des déchets, gestion des macro-déchets, de la sédimentation et des rejets...)

5. Conclusion de l'évaluation des incidences Natura 2000

Il est de la responsabilité du porteur de projet de conclure à l'absence ou non d'incidences significatives de son occupation temporaire sur le(s) site(s) Natura 2000.

A titre indicatif, l'activité est susceptible de porter atteinte aux habitats et espèces présents sur le(s) site(s) en cas notamment de :

- dégradation d'un habitat ou habitat d'espèce d'intérêt communautaire ayant contribué à la désignation du (des) site(s) concerné(s) ;
- perturbation d'une espèce d'intérêt communautaire ayant contribué à la désignation du (des) site(s) concerné(s), dans la réalisation de son cycle vital ;

Au vu de l'analyse réalisée à l'aide des tableaux du chapitre 3, et des éventuelles mesures de limitation ou de réduction des incidences décrites au chapitre 4, votre occupation temporaire est-elle susceptible d'avoir une incidence significative sur le(s) site(s) Natura 2000 indiqué(s) ci-dessus ?

NON

L'étude est terminée à ce stade. Ce formulaire est à joindre à la demande d'autorisation d'occupation temporaire du DPM, à la DDTM-DML d'Ille-et-Vilaine.

Si la DDTM valide votre conclusion, il ne vous sera pas demandé d'évaluation d'incidences plus détaillée.

OUI

L'analyse révèle que l'occupation temporaire du DPM a des effets significatifs sur le(s) site(s) Natura 2000. L'autorisation ne peut être accordée.

Engagement : Je soussigné, m'engage sur l'exactitude des déclarations portées ci-dessus.

Fait à , le / /

Signature